


## NORMAS URBANÍSTICAS

U.T.E.  
ANTONIO  
GONZÁLEZ  
BALLESTER



*Plan Especial del Puerto de Cádiz*



|              |                                |   |            |             |
|--------------|--------------------------------|---|------------|-------------|
| FIRMADO POR  | CRISTINA DE GRACIA FERNANDEZ   |   | 07/09/2023 | PÁGINA 1/31 |
| VERIFICACIÓN | Pk2jmHX5H67PJFSU35V97MD2DFZEX6 | <a href="https://ws050.juntadeandalucia.es/verificarFirma">https://ws050.juntadeandalucia.es/verificarFirma</a> |            |             |

## INDICE

|   |           |
|---|-----------|
| TÍTULO 1. DISPOSICIONES GENERALES.....  | 3         |
| <b>CAPÍTULO 1. ÁMBITO, OBJETO Y CONTENIDO DEL PLAN .....</b>  | <b>3</b>  |
| Artículo 1. Objeto.....   | 3         |
| Artículo 2. Ámbito .....  | 3         |
| Artículo 3. Carácter y vigencia.....  | 3         |
| Artículo 4. Revisión del Plan Especial .....  | 3         |
| Artículo 5. Modificaciones del Plan Especial .....  | 3         |
| Artículo 6. Contenido del documento .....   | 4         |
| <b>CAPÍTULO 2. INSTRUMENTOS DE DESARROLLO Y EJECUCIÓN DEL PLAN .....</b>  | <b>4</b>  |
| Artículo 7. Desarrollo del Plan Especial .....  | 4         |
| Artículo 8. Acciones puntuales de reforma y mejora .....  | 4         |
| Artículo 9. Medidas medioambientales aplicables.....  | 4         |
| TÍTULO 2. RÉGIMEN DEL SUELO Y CONDICIONES GENERALES DE USO Y EDIFICACIÓN .....  | 6         |
| <b>CAPÍTULO 1. RÉGIMEN DEL SUELO .....</b>  | <b>6</b>  |
| Artículo 10. Régimen del suelo .....  | 6         |
| <b>CAPÍTULO 2. RÉGIMEN DE USOS DEL SISTEMA GENERAL PORTUARIO .....</b>  | <b>6</b>  |
| Artículo 11. Usos portuarios.....   | 6         |
| Artículo 12. Usos cualificados .....  | 6         |
| Artículo 13. Adscripción del suelo a los distintos usos cualificados .....  | 7         |
| Artículo 14. Condiciones particulares de los usos cualificados .....  | 8         |
| Artículo 15. Condiciones particulares del uso Portuario - Comercial Mercancías .....  | 8         |
| Artículo 16. Condiciones particulares del uso Portuario – Comercial Pasajeros.....  | 8         |
| Artículo 17. Condiciones particulares del uso Portuario - Comercial Construcción y Reparación Naval.....  | 9         |
| Artículo 18. Condiciones particulares del uso Portuario - Pesquero Comercialización .....   | 9         |
| Artículo 19. Condiciones particulares del uso Portuario Pesquero-Polivalente .....  | 9         |
| Artículo 20. Condiciones particulares del uso Portuario Náutico-Deportivo .....   | 10        |
| Artículo 21. Condiciones particulares del uso Portuario Complementario-Logística, Almacenaje y Producción.....                                    | 10        |
| Artículo 22. Condiciones particulares del uso Portuario Complementario-Terciario.....   | 10        |
| Artículo 23. Condiciones particulares del uso Complementario-Infraestructuras de abrigo .....   | 11        |
| Artículo 24. Condiciones particulares del uso Interacción puerto-ciudad Actividades Económicas .....  | 11        |
| Artículo 25. Condiciones particulares del Uso Interacción puerto-ciudad -Equipamiento.....  | 11        |
| Artículo 26. Condiciones particulares del Uso Interacción- Espacios libres y zonas verdes .....   | 11        |
| Artículo 27. Condiciones particulares del uso Transporte y Comunicaciones-Red Viaria .....  | 12        |
| Artículo 28. Condiciones particulares del uso Transporte y Comunicaciones- Red Ferroviaria .....  | 12        |
| Artículo 29. Condiciones particulares del uso Transporte y Comunicaciones- Instalaciones del Transporte-Gasolinera<br>(Unidad de Suministro)..... | 13        |
| Artículo 30. Condiciones particulares del uso Transporte y Comunicaciones- Aparcamientos .....  | 13        |
| <b>CAPÍTULO 3. EDIFICACIONES EXISTENTES.....</b>  | <b>14</b> |
| Artículo 31. Régimen de la edificación existente .....  | 14        |
| Artículo 32. Edificaciones con protección .....   | 14        |
| <b>CAPÍTULO 4. CONDICIONES DE LA EDIFICACIÓN.....</b>   | <b>14</b> |
| Artículo 33. Condiciones de la edificación y desarrollo de lotes/zonas edificables con ordenación detallada .....                                 | 15        |

|  |           |
|--|-----------|
| <b>CAPÍTULO 5. ACCIONES PUNTUALES.....</b>                               | <b>23</b> |
| Artículo 34. Acciones puntuales de Reforma /Mejora .....                 | 23        |
| Artículo 35. Normativa Ambiental.....                                    | 25        |
| Artículo 36. Determinaciones derivadas de la afección a carreteras ..... | 25        |
| <b>RESUMEN DE LOS PARÁMETROS URBANÍSTICOS EN LOTES Y ZONAS.....</b>      | <b>27</b> |

|              |                                |   |             |
|--------------|--------------------------------|---|-------------|
| FIRMADO POR  | CRISTINA DE GRACIA FERNANDEZ   | 07/09/2023  | PÁGINA 2/31 |
| VERIFICACIÓN | Pk2jmHX5H67PJFSU35V97MD2DFZEX6 | <a href="https://ws050.juntadeandalucia.es/verificarFirma">https://ws050.juntadeandalucia.es/verificarFirma</a> |             |

## ACRÓNIMOS Y ABREVIATURAS

| Siglas  | Nombre  |
|---------|---|
| APBC    | Autoridad Portuaria de la Bahía de Cádiz                              |
| BIC     | Bien de Interés Cultural  |
| BOE     | Boletín Oficial del Estado  |
| BOJA    | Boletín Oficial de la Junta de Andalucía                              |
| DAE     | Declaración Ambiental Estratégica                                     |
| DEUP    | Delimitación de los Espacios y Usos Portuarios                        |
| LOUA    | Ley 7/2002, de 17 de diciembre de Ordenación Urbanística de Andalucía |
| PGOU    | Plan General de Ordenación Urbana                                     |
| POTA    | Plan de Ordenación del Territorio de Andalucía                        |
| TRLPEMM | Texto Refundido de la Ley de Puertos del Estado y la Marina Mercante  |
| UTE     | Unión Temporal de Empresas  |

|              |                                |   |             |
|--------------|--------------------------------|---|-------------|
| FIRMADO POR  | CRISTINA DE GRACIA FERNANDEZ   | 07/09/2023  | PÁGINA 3/31 |
| VERIFICACIÓN | Pk2jmHX5H67PJFSU35V97MD2DFZEX6 | <a href="https://ws050.juntadeandalucia.es/verificarFirma">https://ws050.juntadeandalucia.es/verificarFirma</a> |             |

## TÍTULO 1. DISPOSICIONES GENERALES

### CAPÍTULO 1. ÁMBITO, OBJETO Y CONTENIDO DEL PLAN

#### Artículo 1. Objeto

1. Constituye el objeto del presente Plan Especial la ordenación urbanística de los terrenos incluidos en la zona de servicio del Puerto de la Bahía de Cádiz, ubicados en el término municipal de Cádiz, y calificados según PGOU vigente como sistema general portuario, de conformidad con lo establecido en el artículo 56 del Texto Refundido de la Ley de Puertos del Estado y de la Marina Mercante, aprobado por Real Decreto Legislativo 2/2011, de 5 de septiembre (TRLPEMM), y asimismo conforme a la legislación urbanística vigente.
2. De igual forma, corresponde al Plan Especial establecer las determinaciones, medidas y previsiones necesarias que garanticen el desarrollo de este sistema general, así como su conexión con el resto de los sistemas generales, de acuerdo con lo dispuesto en la legislación estatal y autonómica aplicable, así como, en el Texto Refundido de la Ley de Puertos del Estado y de la Marina Mercante.
3. El presente Plan Especial se formula en desarrollo de las previsiones contenidas en la vigente Delimitación de Espacios y Usos Portuarios del puerto de Cádiz y en coherencia con los condicionantes establecidos en el artículo 56 del Texto Refundido de la Ley de Puertos del Estado y de la Marina Mercante, aprobado por Real Decreto Legislativo 2/2011, de 5 de septiembre y de acuerdo con lo dispuesto en los preceptos y disposiciones de la Ley 22/1988, del 28 de julio, de Costas, así como a la Ley 2/2013, de mayo, de protección y uso sostenible del litoral y de modificación de la Ley 22/1988, de 28 de julio, de Costas; y a su reglamento de ejecución y desarrollo (Real Decreto 876/2014, de 10 de octubre).

#### Artículo 2. Ámbito

Su ámbito espacial se circunscribe al espacio definido por el límite de la zona de servicio del término municipal de Cádiz, establecido en la vigente Delimitación de Espacios y Usos Portuarios del puerto de Cádiz, aprobada por Orden FOM/809/2019, de 12 de julio de 2019.

#### Artículo 3. Carácter y vigencia

1. Con arreglo al contenido de la legislación urbanística de la Comunidad Autónoma de Andalucía, el Plan Especial es público, ejecutivo y de obligado cumplimiento.

2. El Plan Especial tiene vigencia indefinida, sin perjuicio de su eventual modificación o revisión.

#### Artículo 4. Revisión del Plan Especial

1. Se entiende por revisión del Plan Especial la adopción de nuevos criterios respecto la estructura general o a la calificación del suelo.
2. La Autoridad Portuaria de la Bahía de Cádiz podrá iniciar el procedimiento de revisión del Plan Especial cuando lo considere conveniente para el interés general, debiendo ajustarse al procedimiento legalmente establecido para su aprobación.
3. En todo caso, deberá procederse a su revisión, cuando se dé alguno de los siguientes supuestos:
  - a. Cuando circunstancias sobrevenidas alteren las hipótesis del plan, en cuanto a magnitudes básicas, de forma que obliguen a modificar los criterios generales de la ordenación.
  - b. Cuando se modifique la Delimitación de Espacios y Usos Portuarios del puerto de la Bahía de Cádiz por cambio sustancial de los usos básicos, inadecuación para el cumplimiento de los objetivos estratégicos, aparición de nuevas demandas no recogidas que supongan una clara alteración del marco de sus previsiones, o por experimentar un incremento o disminución sustancial del volumen de tráfico de mercancías.
  - c. Cuando aparezcan nuevas circunstancias de análoga importancia y naturaleza que afecten de forma determinante al carácter del sistema general portuario.

#### Artículo 5. Modificaciones del Plan Especial

1. Se entiende por modificación del Plan Especial la alteración de algún o algunos de los elementos o determinaciones concretas que las integran y que pueda realizarse sin contemplar la globalidad del Plan, por no afectar aspectos sustanciales que configuran las características básicas de la ordenación y aunque dicha alteración suponga cambios aislados en la calificación del suelo.

La afectación de nuevos suelos a la zona de servicio del puerto implicará la adecuación del Plan Especial. Esta adecuación tendrá carácter de modificación puntual del Plan Especial, por lo que se redactará y tramitará siguiendo el procedimiento establecido.

2. No tendrán la consideración de modificaciones del Plan:
  - a. Los ajustes en los límites de ubicación de volumetría específica que define el Plan Especial.

|              |                                |   |             |
|--------------|--------------------------------|---|-------------|
| FIRMADO POR  | CRISTINA DE GRACIA FERNANDEZ   | 07/09/2023  | PÁGINA 4/31 |
| VERIFICACIÓN | Pk2jmHX5H67PJFSU35V97MD2DFZEX6 | <a href="https://ws050.juntadeandalucia.es/verificarFirma">https://ws050.juntadeandalucia.es/verificarFirma</a> |             |



- b. La ejecución de infraestructuras portuarias que no supongan alteración de la delimitación de la zona de servicio, tales como la construcción y prolongación de muelles, obras de defensa, etc., en aplicación del art. 58 de la TRLPEMM, salvo que afecten de forma notable a la explotación del puerto o al esquema director del plan.
- c. La modificación de la delimitación del recinto de acceso restringido y los puntos de control de acceso.

## Artículo 6. Contenido del documento

1. El presente plan está constituido por los siguientes documentos:
  - a. Memoria: sintetiza el análisis y diagnóstico de la situación actual del puerto y que explicación de la ordenación propuesta.
  - b. Normas Urbanísticas: regulan las condiciones de implantación de los distintos usos y, en si caso, de los edificios y construcciones que los albergan.
  - c. Planos de Información: muestran gráficamente la situación actual del puerto.
  - d. Planos de Ordenación: expresan gráficamente las determinaciones sustantivas de la ordenación establecida, en especial el régimen de uso y edificación de las distintas áreas en que se divide la instalación portuaria, siendo complementarios de las Normas Urbanísticas.
  - e. Estudio económico-financiero: incluye la determinación, inventario y valoración económica de las inversiones previstas en el Plan Especial y propuesta de asignación de inversiones a los agentes implicados.
  - f. Informe de Sostenibilidad Económica: analiza la viabilidad económica de la propuesta y su desarrollo previsto.
  - g. Estudio Evaluación de la Movilidad Generada: evalúa la propuesta desde vertiente de la movilidad.
  - h. Resumen ejecutivo: es la síntesis de los elementos más relevantes de la propuesta.
  - i. Estudio Ambiental Estratégico: describe y evalúa los posibles efectos significativos sobre el medio ambiente que puedan derivarse de la aplicación del plan.
  - j. Otros Estudios Complementarios.
2. Si bien el contenido normativo del presente Plan Especial queda definido por el conjunto de los documentos que lo componen, son los Planos de Ordenación y las Normas Urbanísticas los documentos que cumplen una función específica de regulación de la

actividad urbanística y, por tanto, ésta se deberá ajustar de forma obligada a sus determinaciones.

3. El resto de los documentos poseen un carácter fundamentalmente informativo o explicativo, por lo que, en caso de contradicción en su contenido con los citados anteriormente, serán aquéllos los que prevalezcan.
4. Las Normas Urbanísticas se interpretarán atendiendo a su contenido y con sujeción a los objetivos y finalidades expresados en la memoria. En caso de discrepancia entre los documentos gráficos, tendrá primacía el de escala más precisa, salvo que del texto se desprendiera la interpretación contraria. En el supuesto de falta de coincidencia entre la documentación escrita y la gráfica tendrá prevalencia la escrita, salvo que de la gráfica se desprenda la evidencia de error en la escrita. En caso de contradicción entre diferentes tipos de documentos escritos del Plan Especial tendrá prevalencia el específico sobre el general.

## CAPÍTULO 2. INSTRUMENTOS DE DESARROLLO Y EJECUCIÓN DEL PLAN

### Artículo 7. Desarrollo del Plan Especial

1. En desarrollo y ejecución de las determinaciones del presente Plan Especial, o para precisar su contenido, se realizarán mediante:
  - a. Proyectos de Urbanización
  - b. Proyecto de Obras
  - c. Acciones puntuales de reforma o mejora

### Artículo 8. Acciones puntuales de reforma y mejora

El Plan Especial incluye acciones puntuales mediante las que se establecen las determinaciones de programación y ejecución de aquellas actuaciones de reforma / mejora a llevar a cabo sobre edificaciones y/o construcciones existentes en el ámbito del Plan Especial consideradas como necesarias para el correcto desarrollo de la ordenación propuesta. Estas acciones se encuentran recogidas en el artículo 36. Acciones puntuales de Reforma /Mejora de estas normas.

|              |                                |   |             |
|--------------|--------------------------------|---|-------------|
| FIRMADO POR  | CRISTINA DE GRACIA FERNANDEZ   | 07/09/2023  | PÁGINA 5/31 |
| VERIFICACIÓN | Pk2jmHX5H67PJFSU35V97MD2DFZEX6 | <a href="https://ws050.juntadeandalucia.es/verificarFirma">https://ws050.juntadeandalucia.es/verificarFirma</a> |             |

## Artículo 9. Medidas medioambientales aplicables

Se recogen a continuación las medidas medioambientales correctoras y protectoras aplicables a las obras nuevas y, en la medida de lo posible a las existentes, dentro del ámbito del Plan Especial, a fin de minimizar el consumo de recursos y reducir los efectos ambientales negativos.

### Medidas encaminadas a disminuir en general la afección sobre el Ciclo del Agua y en particular a reducir el consumo de Agua y aumentar la eficiencia en el uso de los Recursos Hídricos:

- Al objeto de minimizar el gasto de agua, los instrumentos de ejecución del planeamiento contemplarán para los puntos de consumo mecanismos adecuados para permitir el máximo ahorro del fluido.
- Se maximizará la superficie de parques y jardines con mínimas exigencias de agua y, caso de que fuera necesario, con sistemas de riego de alto rendimiento. Para ello, las especies utilizadas en la jardinería deberán estar adaptadas al clima mediterráneo.

### Medidas encaminadas a ordenar la Gestión de los Residuos Sólidos:

- Se proveerá de espacios suficientes para la dotación de contenedores de residuos orgánicos, papel, vidrio, envases.
- El instrumento de ejecución de actuaciones, si fuera de aplicación, deberá incorporar información sobre el sistema de recogida de residuos sólidos los cuales han de ampliarse para la totalidad de los terrenos a urbanizar, así como su inclusión en el sistema de gestión de los residuos sólidos urbanos.
- Mediante la normativa del Plan Puntual se facilitará la consecución de los objetivos del Plan Director de Gestión de Residuos Sólidos Urbanos de la Comunidad Autónoma de Andalucía, así como del Plan Director Provincial de Gestión de Residuos Sólidos Urbanos y el Plan Director Provincial de Gestión de Escombros y Restos de Obras.

### Medidas relacionadas con la Movilidad Funcional:

- En relación con la Movilidad Sostenible, se recomienda el fomento del transporte público como modo preferente para el acceso al ámbito del Plan Especial, aumentando la accesibilidad y disminuyendo las necesidades de desplazamiento.
- Se promoverá el desarrollo de sistemas de movilidad por medio de transporte no motorizado, fomentando el transporte público y los modos de transporte sostenibles no motorizados en detrimento del transporte privado motorizado, mediante la promoción y activación de planes y actuaciones de movilidad y transporte sostenibles y el establecimiento de las condiciones que favorezcan el uso del transporte público y de la bicicleta.

### Medidas específicas relativas a la mitigación y adaptación al cambio climático:

- Para reducir la emisión de gases de efecto invernadero es importante adecuar las nuevas zonas verdes que se creen y la remodelación de las ya existentes, con

vegetación propia de la zona, con alta capacidad secuestradora de CO<sub>2</sub> y bajo consumo de agua.

- Los proyectos establecerán medidas y líneas de actuación para mejorar el balance ecológico de las edificaciones, tanto en la fase de diseño (orientación, aislamiento, instalaciones), como en la construcción (materiales utilizados, minimización de residuos...) mediante la intensificación de los programas de ahorro energético y la incorporación de energías renovables y no contaminantes y fomentando las edificaciones bioclimáticas.
- El diseño de las futuras edificaciones se realizará, en la medida de lo posible, según los principios de la arquitectura bioclimática y la utilización de energías renovables que permitan el aprovechamiento óptimo de las condiciones climáticas de la zona.
- El diseño de dichas edificaciones tendrá en consideración lo establecido en el Plan Andaluz de Acción por el Clima, realizándose según los principios de la arquitectura bioclimática, de manera que el diseño de los mismos favorezca la eficiencia desde el punto de vista energético y utilizando, en la medida de lo posible, fuentes de energías renovables.
- En el alumbrado público se utilizarán lámparas y luminarias de máxima eficiencia energética y luminica, y se diseñarán siguiendo criterios de ahorro energético. Implantación de sistemas automáticos de regulación de la intensidad luminica.
- Las instalaciones dispondrán de aislamientos adecuados a la limitación de la demanda energética necesaria para alcanzar el bienestar térmico en función del clima local, del uso previsto y del régimen de verano e invierno.
- Se mejorará la gestión del ciclo del agua, dirigiéndolo a la racionalización de los consumos, la reducción de pérdidas y la reutilización de aguas residuales.
- Se procurarán establecer medidas de reducción de residuos urbanos y control y gestión de los residuos peligrosos.
- Promover la accesibilidad del transporte público en los grandes centros de trabajo y equipamientos públicos.
- El suministro de energía se realizará por medio de tecnologías de combustión más eficientes, con mejores rendimientos energéticos, puede colaboren en la reducción de emisiones de CO<sub>2</sub>.
- En relación a la prevención de inundaciones, el Puerto de Cádiz deberá definir las intervenciones necesarias para mejorar la adaptación de las zonas de riesgo de inundación, tomando en consideración la ejecución de proyectos demostrativos y la adopción de soluciones basadas en la naturaleza.
- En el diseño, construcción, gestión y mantenimiento de las infraestructuras el transporte se implantarán medidas para la prevención de los impactos del cambio

|              |                                |   |             |
|--------------|--------------------------------|---|-------------|
| FIRMADO POR  | CRISTINA DE GRACIA FERNANDEZ   | 07/09/2023  | PÁGINA 6/31 |
| VERIFICACIÓN | Pk2jmHX5H67PJFSU35V97MD2DFZEX6 | <a href="https://ws050.juntadeandalucia.es/verificarFirma">https://ws050.juntadeandalucia.es/verificarFirma</a> |             |

climático, propiciando la puesta en marcha de proyectos demostrativos y la adopción de soluciones basadas en la naturaleza.

- El Plan Especial deberá poner en marcha un Plan de Acción para el control y la reducción de los gases fluorados.
- En relación con la contaminación lumínica, el aumento de la luminosidad del cielo nocturno (el resplandor nocturno de la atmósfera) es la consecuencia más conocida de entre los muchos efectos que produce. Por otro lado, la luz difundida por la atmósfera causa también otros perjuicios al medio pues ilumina el suelo de modo no despreciable en la vecindad de áreas urbanas, provocando un efecto importante en la luminosidad ambiental percibida por los animales en sus hábitats naturales, originalmente oscuros. En este sentido, será de obligado cumplimiento las disposiciones establecidas en el Decreto 357/2010, de 3 de agosto, por el que se aprueba el Reglamento para la Protección de la Calidad del Cielo Nocturno frente a la contaminación lumínica y el establecimiento de medidas de ahorro y eficiencia energética.
- Con objeto de reducir las emisiones de CO2 y otros gases de efecto invernadero asociados al sector servicios en los usos comerciales se fomentará el comercio responsable, de productos locales de kilómetro cero y en el que dé cabida a la economía circular de los productos y la reducción de los residuos.
- De cara a la dotación de recursos energéticos para el ámbito del Plan Especial se tendrá en consideración la información de los resultados de los escenarios locales de cambio climático en el análisis sobre la evolución de la demanda energética en la CCAA Andaluza.

## TÍTULO 2. RÉGIMEN DEL SUELO Y CONDICIONES GENERALES DE USO Y EDIFICACIÓN

### CAPÍTULO 1. RÉGIMEN DEL SUELO

#### Artículo 10. Régimen del suelo

El Plan Especial asigna la ordenación detallada al Sistema General Portuario integrado por la totalidad del suelo de la Zona de Servicio Terrestre definida por la Delimitación de Espacios y Usos Portuarios del Puerto de la Bahía de Cádiz, aprobada por la Orden FOM/809/2019, de 12 de julio.

## CAPÍTULO 2. RÉGIMEN DE USOS DEL SISTEMA GENERAL PORTUARIO

### Artículo 11. Usos portuarios

1. El Plan General de Ordenación Urbanística de Cádiz vigente adscribe la totalidad del ámbito a Sistema General Portuario, en aplicación del artículo 56.1 TRLPMM, asignándole el uso característico de Instalaciones Portuarias.
2. Conforme al art. 3.7.14 del vigente Plan General de Ordenación Urbanística de Cádiz el uso de Instalaciones Portuarias engloba las instalaciones en edificios o al aire libre que hacen posible el funcionamiento del puerto. El régimen de dicho uso queda regulado según el art. 72 de la Ley de Puertos del Estado y de la Marina Mercante, en los términos definidos en la Delimitación de Espacios y Usos Portuarios del Puerto de la Bahía de Cádiz, aprobada por la Orden FOM/809/2019, de 12 de julio, que considera los siguientes usos:
  - a. **Uso portuario comercial**, que engloba los relacionados con el intercambio entre modos de transporte, los relativos al desarrollo de servicios portuarios, el tráfico de pasajeros y el avituallamiento y reparación de buques.
  - b. **Uso portuario pesquero**, que incluye la manipulación de pesca y su comercialización.
  - c. **Uso portuario náutico-deportivo**, que engloba los relacionados con la navegación recreativa o deportiva y los servicios de apoyo a la misma.
  - d. **Uso complementario o auxiliar**, al que se adscriben los suelos portuarios no incluidos en el resto de la zonificación portuaria.
  - e. **Uso interacción Puerto Ciudad**, actividades comerciales no estrictamente portuarias, equipamientos culturales, recreativos, certámenes feriales, exposiciones, etc. Desarrollados en aquellos terrenos que no reúnen las características naturales de bienes de dominio público marítimo terrestre definidos en el art. 3 de la Ley 22/1988 de 28 de julio de Costas, y que por causa de la evolución de las necesidades operativas de los tráficos portuarios han quedado en desuso o han perdido su funcionalidad o idoneidad técnica para la actividad portuaria.
  - f. **Usos mixtos**, entendidos como un espacio que puede albergar actividades de diferente naturaleza.

|              |                                |   |             |
|--------------|--------------------------------|---|-------------|
| FIRMADO POR  | CRISTINA DE GRACIA FERNANDEZ   | 07/09/2023  | PÁGINA 7/31 |
| VERIFICACIÓN | Pk2jmHX5H67PJFSU35V97MD2DFZEX6 | <a href="https://ws050.juntadeandalucia.es/verificarFirma">https://ws050.juntadeandalucia.es/verificarFirma</a> |             |

## Artículo 12. Usos cualificados

1. Los usos cualificados son aquellos usos que se asignan a las distintas zonas en las que divide la zona de servicio del puerto.
2. El presente Plan Especial considera los siguientes usos cualificados:

### Uso Portuario – Comercial, que se subdivide en:

- **Mercancías**, que incluye las actividades de manipulación y almacenamiento de mercancía general, contenerizada o no, tanto de manipulación rodada (roro) como vertical (lolo), los graneles sólidos y líquidos, y los muelles no especializados en tráficos específicos, que son utilizados indistintamente en función de la demanda. Expresamente incluyen las actividades complementarias para el desarrollo de dichos tráficos.
- **Pasajeros**, que incluye los tráficos de personas y medios de transporte en régimen de cruce turístico y el transporte de viajeros en régimen de línea regular, tanto de navegación interior como de cabotaje, exterior e internacional. Comprende los usos implantados sobre la zona delimitada en los planos de Ordenación correspondiente, e incluye expresamente las terminales y actividades complementarias que en ella se desarrollan.
- **Construcción y Reparación naval**, que incluye las actividades industriales de construcción y reparación naval, de construcción off –shore de plataformas petrolíferas y otras grandes infraestructuras transportadas por mar. Expresamente incluyen los espacios destinados a las actividades complementarias.

### Uso Portuario - Pesquero, que se subdivide en:

- **Comercialización**, que comprende la venta, distribución y manipulación de pesca fresca. Expresamente incluyen los espacios destinados a las actividades complementarias.
- **Polivalente**, que incluye las restantes actividades vinculadas con el sector pesquero. Expresamente incluyen los espacios destinados a las actividades complementarias.

**Uso Portuario - Náutico Deportivo**, que incluye las actividades de atraque, mantenimiento y avituallamiento de embarcaciones destinadas a la práctica de la náutica-recreativa. Expresamente incluyen los espacios destinados a las actividades complementarias.

### Uso Portuario - Complementario, que se subdivide en:

- **Logística, almacenaje y producción**, que incluye las actividades de almacenamiento y distribución de mercancías, las actividades industriales, las actividades terciarias al servicio del almacenaje y distribución y aquellas otras

actividades complementarias de las anteriores o al servicio de las instalaciones portuarias.

- **Terciario**, que incluye las oficinas tanto de las administraciones públicas como de la iniciativa privada destinadas a servicios a los usuarios y empresas del puerto, además de actividades comerciales, tanto de pequeño como de mediano comercio, cuyas localizaciones en el puerto estén justificadas conforme al art. 72 TRLPEMM.
- **Infraestructuras de abrigo**, que engloba los elementos cuya función es servir de abrigo o defensa a la actividad portuaria frente a la acción del mar.

### Uso Interacción Puerto-Ciudad, que se subdivide en:

- **Actividades Económicas**, todos los usos incluidos en el PGOU en el Título 3. Régimen de usos, en el Capítulo 4. Condiciones particulares del uso de Actividades Económicas, correspondientes a: Industrial (categorías de industria de servicios y artesanía), Servicios Terciarios, Comercial (categoría pequeño y mediano comercio) y Hospedaje (categoría de hotelero). Si bien, este último será un uso excepcional y siempre condicionado al cumplimiento de lo regulado en el artículo 72.4 de la TRLPEMM
- **Uso de Equipamiento**, espacios que sirven para proveer a las personas las prestaciones sociales que posibilitan su desarrollo y bienestar entre ellas: usos dotacionales, Administración pública, Infraestructuras y servicios urbanos y servicios de la Defensa según se contempla en el PGOU en el Título 3. Régimen de usos, en el Capítulo 6. Condiciones particulares del uso de Equipamiento.
- **Uso de Espacios libres y zonas verdes**, corresponde a los espacios no edificados destinados al ocio y esparcimiento de la población y a la mejora de las condiciones ambientales y estéticas de la zona portuaria, recogidos en el PGOU en el Título 3. Régimen de usos, en el Capítulo 5 de Condiciones particulares del uso de Espacios libres y Zonas verdes.

**Uso de Transporte y Comunicaciones**, que comprende las infraestructuras, edificios e instalaciones al servicio de la movilidad de las personas, mercancías y vehículos. Se pormenoriza en: red viaria, red ferroviaria e instalaciones del transporte, (gasolinera y aparcamiento). Supletoriamente, para lo no dispuesto en estas normas, se aplicará lo establecido en el PGOU, Título 3. Régimen de usos, en el Capítulo 7. Condiciones particulares del uso de Transporte y Comunicaciones.

3. Al margen de los usos definidos en este apartado, se podrán ubicar en toda la zona de servicio del puerto instalaciones para su organización técnica, lo que incluye tuberías y conducciones, de todo tipo y localización, armarios telefónicos, sistemas de detección y alarma de incidencias, y en general, cualquier instalación o infraestructura fija o móvil que sea necesaria para el funcionamiento, mantenimiento y seguridad de las actividades que se desarrollan en

|              |                                |   |             |
|--------------|--------------------------------|---|-------------|
| FIRMADO POR  | CRISTINA DE GRACIA FERNANDEZ   | 07/09/2023  | PÁGINA 8/31 |
| VERIFICACIÓN | Pk2jmHX5H67PJFSU35V97MD2DFZEX6 | <a href="https://ws050.juntadeandalucia.es/verificarFirma">https://ws050.juntadeandalucia.es/verificarFirma</a> |             |

el puerto y no se halle incluida explícitamente en cualquiera de los usos pormenorizados establecidos.

### Artículo 13. Adscripción del suelo a los distintos usos cualificados

- Los usos que el Plan Especial asigna al conjunto del puerto se recogen en los Planos de Ordenación correspondientes.
- La edificabilidad se establece:
  - Delimitando **lotes edificables adscritos a un uso** específico que establecen la superficie de suelo sobre la que se permite la construcción de edificaciones siempre que cumplan el resto de determinaciones del plan y en los que se concretan las condiciones de edificación de forma individualizada.
  - Por **zonas adscritas a un uso** específico que establecen la superficie de suelo que se rige por unas mismas condiciones de edificación. La edificabilidad se expresa en valor absoluto o en coeficiente de edificabilidad sin precisar la ubicación de la edificación. En estas zonas la Autoridad Portuaria deberá llevar el control de la edificabilidad consumida total, al objeto de garantizar que no se supere la edificabilidad máxima de la misma cuando se soliciten nuevas licencias de edificación.
- Asimismo, se identifica la edificación existente cuya ubicación y parámetros urbanísticos actuales (edificabilidad, ocupación y altura) el Plan Especial propone consolidar.
- Las zonas de uso homogéneo podrán variar sus límites y superficie hasta un máximo del 5% de la superficie total de la zona de servicio terrestre del puerto correspondiente, sin que ello suponga incremento de la superficie edificable asignada por el Plan Especial.
- Podrán implantarse en el espacio portuario usos y actividades no previstas, siempre que tengan carácter provisional y desmontable.

### Artículo 14. Condiciones particulares de los usos cualificados

- Se denominan Condiciones particulares de los usos cualificados al conjunto de determinaciones del Plan Especial que son de aplicación específica para cada uso cualificado, delimitados en los Planos de Ordenación correspondientes.
- Las Condiciones particulares se configuran mediante la asignación de las siguientes condiciones urbanísticas:
  - Condiciones de interrelación entre usos:**

Se establecen los usos compatibles con el dominante y los prohibidos.

La superficie total de los usos compatibles en una parcela, lote o zona no podrá rebasar el 49 % de la superficie del uso dominante cuando se encuentren dentro del mismo uso portuario.

Para los usos cualificados no incluidos dentro del mismo uso portuario, y en cumplimiento del artículo 70 de la TRLPEMM, la superficie de usos compatibles no podrá suponer una alteración individual o acumulada superior al 15% de la superficie asignada al uso portuario, ya que, se consideraría una alteración significativa de la DEUP, salvo aquella que afecte a usos vinculados a la interacción puerto-ciudad, en cuyo caso tendrá el carácter de alteración significativa.

En cualquier caso, cuando un uso cualificado se establezca como compatible dentro de un uso dominante su implantación deberá limitarse al propio uso cualificado no resultando extensible la compatibilidad de usos que dicho uso ostente respecto a otros.

#### b. Condiciones de edificación:

Definen los parámetros urbanísticos de ocupación máxima, edificabilidad, altura máxima y número de plantas. También, puede contener determinaciones sobre la tipología edificatoria y las condiciones estéticas de la edificación permitida en el área. Pueden establecer condiciones básicas referentes a condiciones funcionales y/o paisajísticas, como la permeabilidad visual y condiciones de paso que deberá respetar la nueva edificación.

#### c. Condiciones de desarrollo:

Se definen los procedimientos a seguir para el desarrollo de las actuaciones previstas.

### Artículo 15. Condiciones particulares del uso Portuario - Comercial Mercancías

#### a. Condiciones de interrelación entre usos:

Se consideran usos compatibles con el dominante:

- En las áreas 2 (Dársena de Cádiz) : el uso Portuario-Comercial Pasajeros
- En el área 5 (Dársena de Cádiz) : el uso Portuario-Comercial Pasajeros y el uso Portuario-Comercial Construcción y Reparación naval.

Asimismo, en todas las áreas son compatibles las actividades de oficinas, talleres, restauración, siempre y cuando, dichas actividades se encuentren directamente relacionadas con la actividad portuaria principal y resulten conformes al artículo 72 del TRLPEMM.

|              |                                |   |             |
|--------------|--------------------------------|---|-------------|
| FIRMADO POR  | CRISTINA DE GRACIA FERNANDEZ   | 07/09/2023  | PÁGINA 9/31 |
| VERIFICACIÓN | Pk2jmHX5H67PJFSU35V97MD2DFZEX6 | <a href="https://ws050.juntadeandalucia.es/verificarFirma">https://ws050.juntadeandalucia.es/verificarFirma</a> |             |

**b. Condiciones de edificación:**

Las condiciones de edificación para este uso se establecen por zonas y lotes edificables, diferenciando los siguientes ámbitos:

- Terminal Ro-Ro en el muelle Marques de Comillas y su ampliación, en el muelle Libertad y en el muelle de las Américas (área 2): zona edificable Z1
- Parcelas junto a la Terminal Ro-Ro (área 2), en la parte interior de la explanada: lotes edificables 16 , 17 y 18.
- Nueva terminal de Contenedores (área 5): zona edificable Z-2
- Terminal de Mercancías en Zona Franca (área 7): zona edificable Z-9

**c. Condiciones de desarrollo:**

Las establecidas en los lotes y zonas edificables correspondientes.

**Artículo 16. Condiciones particulares del uso Portuario – Comercial Pasajeros**

**a. Condiciones de interrelación entre usos:**

Se consideran usos compatibles con el dominante el uso Complementario Terciario, el uso de Transporte y Comunicaciones, así como el Uso de Espacios Libres como espacios no edificados destinados a la mejora de las condiciones ambientales y estéticas de la zona portuaria. En cualquier caso, estos usos compatibles deberán resultar conformes a lo establecido en el artículo 72 del TRLPEMM.

**b. Condiciones de edificación:**

Los lotes edificables asignados en este bloque están destinados a las distintas Estaciones Marítimas del puerto (existentes y propuestas), todas ellas ubicadas en el área 1. Las condiciones de edificación se establecen para cada uno de estos lotes edificables:

- Estación Marítima satélite propuesta en el muelle Reina Sofia: lote edificable 12
- Actual Estación Marítima en el muelle Alfonso XIII: lote edificable 13
- Estación Marítima satélite en el muelle Ciudad: lote 14
- Terminal Marítima Metropolitana en el muelle Reina Victoria: lote 15

Las zonas no remitidas a lotes serán no edificables.

**c. Condiciones de desarrollo:**

Las establecidas en los lotes edificables correspondientes.

**Artículo 17. Condiciones particulares del uso Portuario - Comercial Construcción y Reparación Naval**

**a. Condiciones de interrelación entre usos:**

Se consideran usos compatibles con el dominante los usos Portuario - Comercial Mercancías y Portuario - Comercial Pasajeros.

En el ámbito de la concesión de NAVANTIA SA SME se consideran usos compatibles con el dominante el uso portuario - complementario– Terciario, siempre que esté directamente vinculado al funcionamiento del Sistema General Portuario.

En cualquier caso, estos usos compatibles deberán resultar conformes a lo establecido en el artículo 72 del TRLPEMM.

**b. Condiciones de edificación:**

Las condiciones de edificación para este uso se establecen por zona, que en este caso es única: zona edificable Z-4. Este ámbito engloba todas las instalaciones actualmente concesionadas a NAVANTIA SA SME, (área 4).

**c. Condiciones de desarrollo:**

Las establecidas en la zona edificable Z-4.

**Artículo 18. Condiciones particulares del uso Portuario - Pesquero Comercialización**

**a. Condiciones de interrelación entre usos:**

Se consideran usos compatibles con el dominante los usos:

- Portuario - Pesquero Polivalente.
- Portuario - Complementario Logística, almacenaje y producción.
- Portuario - Complementario Terciario.

Asimismo, son compatibles el uso de hostelería y comercio minorista, siempre y cuando, dichas actividades se encuentren directamente relacionadas con la actividad portuaria principal. En cualquier caso, estos usos compatibles deberán resultar conformes a lo establecido en el artículo 72 del TRLPEMM.

**b. Condiciones de edificación:**

Las condiciones de edificación para este uso se establecen por lote edificable, que en este caso es único: lote edificable 23, que corresponde a las instalaciones de la lonja (área 3).

|              |                                |   |              |
|--------------|--------------------------------|---|--------------|
| FIRMADO POR  | CRISTINA DE GRACIA FERNANDEZ   | 07/09/2023  | PÁGINA 10/31 |
| VERIFICACIÓN | Pk2jmHX5H67PJFSU35V97MD2DFZEX6 | <a href="https://ws050.juntadeandalucia.es/verificarFirma">https://ws050.juntadeandalucia.es/verificarFirma</a> |              |



c. **Condiciones de desarrollo:**

Las establecidas en el lote edificable 23

**Artículo 19. Condiciones particulares del uso Portuario Pesquero-Polivalente**

a. **Condiciones de interrelación entre usos:**

Se consideran usos compatibles con el dominante los usos:

- Portuario - Pesquero Comercialización.
- Portuaio - Complementario Logística, almacenaje y producción.
- Portuario - Complementario Terciario.
- Portuario Comercial Mercancías (Lotes 19 y 20).

En el muelle de Levante se considera compatible, supeditado a la tramitación ambiental correspondiente, el uso de Varadero en la zona denominada Z-3, destinada a la reparación y desguace de buques pesqueros, admitiéndose buques náuticos deportivos y otros buques comerciales.

En cualquier caso, estos usos compatibles deberán resultar conformes a lo establecido en el artículo 72 del TRLPEMM.

b. **Condiciones de edificación:**

Las condiciones de edificación para este uso se establecen por zonas y lotes edificables, diferenciando los siguientes ámbitos:

- Naves del muelle de Levante: zona edificable Z-3 y lotes edificables 24, 25, 26 y 27.
- Naves del muelle G. Fernandez Ladreda: lotes edificables 19 y 20.

c. **Condiciones de desarrollo:**

Las establecidas en los lotes y zonas edificables correspondientes.

**Artículo 20. Condiciones particulares del uso Portuario Náutico-Deportivo**

a. **Condiciones de interrelación entre usos:**

Se considera compatible con el dominante el uso Portuario Complementario Terciario, según lo establecido en el TRLPEMM.

Asimismo, son compatibles con el dominante las actividades de almacenaje, oficinas, talleres y restauración relacionados directamente con la actividad portuaria principal.

En el ámbito de las instalaciones del Club Náutico de Cádiz y Puerto América, con carácter vinculante se deberá disponer un paseo peatonal público, que discurra por el borde de dichas instalaciones, de manera que se garantice la conexión entre los espacios libres ubicados al final del Muelle Reina Sofía y los espacios libres de la Punta de San Felipe.

En cualquier caso, estos usos compatibles deberán resultar conformes a lo establecido en el artículo 72 del TRLPEMM.

b. **Condiciones de edificación:**

Las condiciones de edificación se establecen en los distintos lotes y zonas edificables de cada ámbito:

- Club Náutico Puerto América (área 1): Zona Z-7 y tres lotes edificables (lotes 1, 2 y 3) integrados en el paseo peatonal que discurre por el borde del cantil.
- Club Náutico de Cádiz (área 1): Zona edificable Z-6 que engloba todas las instalaciones náutico-deportivas del club.
- Club Náutico Viento de Levante (área 6): Zona edificable Z-8 que engloba todas las instalaciones náutico-deportivas del club.
- Club Náutico Elcano: Zona edificable Z-10, que engloba todas las instalaciones náutico-deportivas del club.

c. **Condiciones de desarrollo:** las establecidas en los lotes y zonas edificables correspondientes.

**Artículo 21. Condiciones particulares del uso Portuario Complementario-Logística, Almacenaje y Producción**

a. **Condiciones de interrelación entre usos:**

Se consideran compatibles con el dominante las actividades comerciales y dotacionales, vinculados directamente a la actividad portuaria principal.

En cualquier caso, estos usos compatibles deberán resultar conformes a lo establecido en el artículo 72 del TRLPEMM.

b. **Condiciones de edificación:**

Las condiciones de edificación para este uso se establecen por zona, que en este caso es única: zona edificable Z-5. El ámbito incluido en esta zona incluye la manzana de actividades productivas de la calle levante (área 4).

c. **Condiciones de desarrollo:**

Las establecidas en la zona edificable Z-5.

|              |                                |   |              |
|--------------|--------------------------------|---|--------------|
| FIRMADO POR  | CRISTINA DE GRACIA FERNANDEZ   | 07/09/2023  | PÁGINA 11/31 |
| VERIFICACIÓN | Pk2jmHX5H67PJFSU35V97MD2DFZEX6 | <a href="https://ws050.juntadeandalucia.es/verificarFirma">https://ws050.juntadeandalucia.es/verificarFirma</a> |              |

## Artículo 22. Condiciones particulares del uso Portuario Complementario-Terciario

### a. Condiciones de interrelación entre usos:

Se consideran compatibles con el dominante las actividades hostelería, recreativas y dotacionales, siempre y cuando, dichas actividades se encuentren directamente relacionadas con la actividad portuaria.

Asimismo, se considerará compatible con el dominante el Uso de Espacios Libres y Zonas Verdes.

En las zonas con uso global portuario-complementario - terciario que no se corresponda con un lote edificable, se permitirá la implantación de aparcamientos al servicio del personal de la autoridad portuaria y de aquellos vehículos que presten servicio a los pasajeros de los cruceros.

En la zona de Uso Portuario Complementario Terciario, que discurre paralelo al Muelle Sofía y Alfonso XIII, se establece con carácter vinculante la creación de un paseo peatonal público que permita la conexión entre los espacios libres del Muelle Ciudad y el espacio libre ubicado al final del Muelle Reina Sofía.

En cualquier caso, estos usos compatibles deberán resultar conformes a lo establecido en el artículo 72 del TRLPEMM.

### b. Condiciones de edificación:

Las condiciones de edificación para este uso se establecen por zonas y/o lotes edificables diferenciando los siguientes ámbitos:

- Edificación en el Paseo náutico deportivo frente a las instalaciones de los clubs náuticos Puerto América y Náutico de Cádiz (área 1): cuatro lotes edificables (lotes 4,5 6 y 7) integrados en el paseo peatonal que discurre por el borde del cantil.
- Edificación en el muelle Reina Sofía entre la actual Estación Marítima y la satélite prevista (área 1): lote edificable 11.
- Edificio existente de oficinas de la APBC (área 1): lote edificable 28.
- Edificios administrativos en plaza Sevilla (área 1): Z-15.
- Edificio Antigua Cofradía de pescadores del Puerto y edificio de conservación y policía portuaria (área 3): lotes edificables 21 y 22.

### c. Condiciones de desarrollo

Las establecidas en los lotes y zonas edificables correspondientes.

## Artículo 23. Condiciones particulares del uso Complementario-Infraestructuras de abrigo

### a. Condiciones de interrelación entre usos:

Se consideran compatibles con el dominante el uso de Espacios libres y zonas verdes, como espacios no edificables destinados a la mejora de las condiciones ambientales y estéticas de la zona portuaria, así como, la instalación de elementos específicos de infraestructuras. En cualquier caso, estos usos compatibles deberán resultar conformes a lo establecido en el artículo 72 del TRLPEMM.

### b. Condiciones de edificación:

No se consideran zonas edificables.

## Artículo 24. Condiciones particulares del uso Interacción puerto-ciudad Actividades Económicas

### a. Condiciones de interrelación entre usos:

Se permiten todos los usos incluidos en el PGOU en el Título 3. Régimen de usos, en el Capítulo 4.Condiciones particulares del uso de Actividades Económicas, correspondientes a: Industrial (categorías de industria de servicios y artesanía), Servicios Terciarios, Comercial (categoría pequeño y mediano comercio) y Hospedaje (categoría de hotelero), si bien, este último será un uso excepcional y siempre condicionado al cumplimiento de lo regulado en el artículo 72.4 de la TRLPEMM

Se consideran compatibles el Uso de Equipamiento y el Uso de Espacios Libres y Zonas Verdes

### b. Condiciones de edificación:

Las condiciones de edificación para este uso se establecen por zonas y lotes edificables diferenciando los siguientes ámbitos:

- Zona de Ocio actual de la Punta de San Felipe y el actual emplazamiento del edificio Ciudad del Mar (área 1): lotes edificables 8 y 10
- Manzanas edificables en la explanada del muelle Reina Sofía (área 1): Z-11,Z-12, Z-13 y Z-14

### c. Condiciones de desarrollo:

Las establecidas en los lotes y zonas edificables correspondientes.

|              |                                |   |              |
|--------------|--------------------------------|---|--------------|
| FIRMADO POR  | CRISTINA DE GRACIA FERNANDEZ   | 07/09/2023  | PÁGINA 12/31 |
| VERIFICACIÓN | Pk2jmHX5H67PJFSU35V97MD2DFZEX6 | <a href="https://ws050.juntadeandalucia.es/verificarFirma">https://ws050.juntadeandalucia.es/verificarFirma</a> |              |



## Artículo 25. Condiciones particulares del Uso Interacción puerto-ciudad - Equipamiento

### a. Condiciones de interrelación entre usos:

Se consideran compatibles con el dominante el uso Espacios libres y zonas verdes.

### b. Condiciones de edificación:

- Se consolida la edificabilidad de la piscina Astilleros (área 6)
- Se consolida la edificabilidad existente de las instalaciones deportivas Elcano, permitiendo su ampliación hasta alcanzar una superficie de 2.592 m<sup>2</sup> construidos (área 7)
- Este Plan contempla la implantación de un nuevo equipamiento al inicio del muelle Alfonso XII próximo a su encuentro con el Muelle Ciudad (Área 1), identificado como Lote 29.
- Las condiciones de edificación para nuevos equipamientos que se implanten por compatibilidad en otras zonas se remitirán a aquellas establecidas en la zona donde se ubiquen.
- En los extremos de la pastilla de aparcamiento se disponen sendas parcelas irregulares destinadas a albergar infraestructuras y servicios generales necesarios para el funcionamiento de la zona (subestación eléctrica, sistemas de saneamiento y depuración/tratamiento de aguas...). Estas parcelas deberán tener un diseño singular que permita resolver la diferencia de cota y la conexión del Paseo Pascual Pery con el resto del ámbito, de manera que permitan ocultar las infraestructuras que alberguen.
- Los edificios e instalaciones precisas para las infraestructuras y servicios urbanos, se regirán por lo dispuesto en la legislación sectorial y por las condiciones establecidas con anterioridad.

### c. Condiciones de desarrollo

Las establecidas en los lotes y zonas edificables correspondientes.

Los proyectos de ejecución que afecten a infraestructuras, deberán redactarse en colaboración con las instituciones gestoras y compañías concesionarias.

- Equipamiento en su clase de deportivo, cuando se trate de instalaciones para deporte no reglado, sin requerimientos dimensionales o reglamentarios y equipamiento cultural.
- Estacionamiento público.
- Terciario recreativo, en su categoría de hostelería.
- Comercial, en su categoría de pequeño comercio en quiosco destinado a la expedición de prensa, chucherías, bebidas o helados.

Se permite, además, con carácter temporal o provisional, la celebración de eventos al aire libre, para lo que se podrán disponer de instalaciones desmontables. No obstante, se permite la instalación de ciertos elementos permanentes que presten servicio a la celebración de eventos que, siendo compatible con la utilización del espacio libre por el público en general, no ocupen una superficie superior al 5% del Espacio Libre correspondiente.

En la zona del Paseo del Almirante Pascual Pery se dispondrá una zona ajardinada central lineal de anchura no inferior a 12 metros.

En el Espacio Libre situado en la punta de San Felipe y en los paseos náutico deportivo y Paseo del Almirante Pascual Pery será compatible, para el acceso y servicio a las instalaciones que se implanten, el trazado de un viario de servicio de paso restringido de vehículos. Dicho viario se desarrollará mediante plataforma compartida con peatones con limitación de velocidad máxima 20 Km/h. Se contempla al mismo tiempo la posibilidad de disponer de zonas de aparcamiento en superficie integrado en el Espacio Libre situado en la Punta de San Felipe con una ocupación máxima del 5% de su superficie.

Del mismo modo, el Espacio Libre vinculado a los muelles Ciudad y Alfonso XIII deberá prever puntualmente el paso de vehículos de servicio a los cruceros (camiones de abastecimiento, autobuses, taxis, etc...). Asimismo, se permite con carácter general la circulación de vehículos de servicio de la policía portuaria. Se contempla al mismo tiempo la posibilidad de disponer de zonas de aparcamiento de vehículos en superficie al servicio de los cruceros e integrado en el Espacio Libre, con una ocupación máxima del 5% de su superficie.

### b. Condiciones de edificación:

- Las superficies ocupadas sobre rasante por usos compatibles no supondrán más del 25% de la superficie del Espacio Libre.
- Las construcciones destinadas a albergar usos compatibles cumplirán las siguientes condiciones:
  - Ocupación < 5% de la superficie del Espacio Libre.

## Artículo 26. Condiciones particulares del Uso Interacción- Espacios libres y zonas verdes

### a. Condiciones de interrelación entre usos:

Se consideran compatibles con el dominante:

|              |                                |   |              |
|--------------|--------------------------------|---|--------------|
| FIRMADO POR  | CRISTINA DE GRACIA FERNANDEZ   | 07/09/2023  | PÁGINA 13/31 |
| VERIFICACIÓN | Pk2jmHX5H67PJFSU35V97MD2DFZEX6 | <a href="https://ws050.juntadeandalucia.es/verificarFirma">https://ws050.juntadeandalucia.es/verificarFirma</a> |              |

- Superficie edificada máxima 200 m².
- Altura máxima: Una planta y 4 metros a cornisa.
- Las construcciones destinadas a hostelería deberán contar con conexión a las redes generales de abastecimiento de agua, evacuación de aguas residuales y disponer de aseos públicos.
- Los quioscos destinados a la venta de chucherías, bebidas o helados cumplirán las siguientes condiciones:
  - Ser fácilmente desmontables y estar construidas con materiales acordes con el carácter del espacio en el que se ubican.
  - No rebasar 10 m² de superficie construida ni una altura de cornisa superior a 3,5 metros.
- Los estacionamientos públicos bajo rasante cumplirán las condiciones establecidas en las N.N.U.U. del Plan General Vigente.

#### Artículo 27. Condiciones particulares del uso Transporte y Comunicaciones-Red Viaria

**a. Condiciones de interrelación entre usos:**

Las establece en el PGOU, en el Título 3. Régimen de usos, en el Capítulo 7. Condiciones particulares del uso de Transporte y Comunicaciones, Sección primera. Condiciones particulares del uso de Red Viaria.

**b. Condiciones de edificación:**

No se consideran zonas edificables.

**c. Condiciones de desarrollo:**

1. La urbanización y mantenimiento del viario interior del Sistema General Portuario es competencia de la Autoridad Portuaria (en función de los acuerdos y convenios suscritos con otras Entidades y/u Organismos).
2. La jerarquía viaria, mediante la cual se definen los viarios estructurantes de primer orden, los viarios de segundo orden y los de carácter indicativo, así como las secciones de los mismos, se recoge en los planos de ordenación correspondientes de infraestructura viario.

#### Artículo 28. Condiciones particulares del uso Transporte y Comunicaciones- Red Ferroviaria

**a. Condiciones de interrelación entre usos:**

Conforme a la Ley 38/2015 del Sector Ferroviario y Reglamento que lo desarrolla.

**b. Condiciones de edificación:**

Conforme a la Ley 38/2015 del Sector Ferroviario y Reglamento que lo desarrolla.

**c. Condiciones de desarrollo:**

Las infraestructuras ferroviarias ubicadas dentro de la zona de servicio del Puerto de Cádiz, se regularán conforme a las normas incluidas en el capítulo VIII del Título II, así como la Disposición Adicional séptima de la Ley 38/2015, de 29 de septiembre, del sector ferroviario.

#### Artículo 29. Condiciones particulares del uso Transporte y Comunicaciones-Instalaciones del Transporte-Gasolinera (Unidad de Suministro)

**a. Condiciones de interrelación entre usos:**

Las establecidas en el PGOU, en el artículo 3.7.22 de las NNUU del PGOU vigente.

**b. Condiciones de edificación:**

- Parcela mínima vinculada 750 m²
- Se permite disponer de cuerpo edificado con una superficie construida máxima de 100 m² y una altura máxima de 1 planta (4 metros).
- Se permite la instalación de una cubierta de protección de la zona de repostaje (marquesina), cuya altura no podrá ser inferior a cuatro metros ni superior a siete metros.
- La superficie ocupada por la edificación o cubierta por marquesinas no podrá superar el 50% de la superficie de la parcela vinculada.
- Se prohíben los cuerpos y elementos salientes.

**c. Condiciones de desarrollo:**

1. En la zona identificada como "G" en el plano de Ordenación O.2 se permitirá, mediante concesión sobre suelo de dominio público tal como recoge el art. 3.7.19 de las NNUU del PGOU vigente, la implantación de una Unidad de Suministro vinculada a la actividad portuaria, para el suministro y venta de combustibles para automoción. En la concesión se definirán los límites concretos de la parcela vinculada, que en cualquier caso se ubicará sobre suelo calificado con el Uso de Transportes y Comunicaciones.

|              |                                |   |            |              |
|--------------|--------------------------------|---|------------|--------------|
| FIRMADO POR  | CRISTINA DE GRACIA FERNANDEZ   |   | 07/09/2023 | PÁGINA 14/31 |
| VERIFICACIÓN | Pk2jmHX5H67PJFSU35V97MD2DFZEX6 | <a href="https://ws050.juntadeandalucia.es/verificarFirma">https://ws050.juntadeandalucia.es/verificarFirma</a> |            |              |

2. Contarán con un máximo de dos aparatos surtidores.
3. Se mantendrá una separación mínima de 4m a los lindes de la parcela vinculada que deberá ser respetado por cualquier elemento de la instalación, incluida la marquesina.
4. No deberán interferir con el tráfico de peatones, a cuyo efecto deberán mantener libre de obstáculos una acera de la menos 2,00 m de anchura.
5. Los vehículos en espera o cargando combustible no podrán interrumpir los carriles de circulación.
6. Su funcionamiento no podrá genera retenciones en el viario que les sirva de acceso.
7. Su regulación se regirá según las normas y disposiciones legales vigentes correspondientes.

### Artículo 30. Condiciones particulares del uso Transporte y Comunicaciones- Aparcamientos

#### a. Condiciones de interrelación entre usos:

Las establece en el PGOU, en el Título 3. Régimen de usos, en el Capítulo 7. Condiciones particulares del uso de Transporte y Comunicaciones, Sección cuarta. Condiciones particulares de las Instalaciones de transporte, Subsección tercera. Condiciones particulares del uso de aparcamiento.

#### b. Condiciones de edificación:

- o Se podrán instalar casetas para el control de acceso en caso de aparcamientos al aire libre controlados, con una superficie construida máxima de 10 m2 y una altura máxima de 1 planta (3,5 metros).
- o En aparcamientos al aire libre se podrán instalar elementos de protección solar.
- o Las condiciones de edificación para el lote edificable 9, que corresponde al futuro aparcamiento que aprovecha la diferencia de cota entre el paseo Pascual Pery y la explanada del muelle Reina Sofía (área 1), se establecen en el apartado correspondiente.

#### c. Condiciones de desarrollo:

1. Se contemplan tres situaciones: aparcamientos públicos vinculados a la red viaria, aparcamientos vinculados a usos portuarios en zonas reservadas y

aparcamiento público de rotación previsto en lote edificable ubicado entre el Paseo Pascual Pery y la explanada del muelle Reina Sofía.

2. Para el aparcamiento público previsto entre el Paseo Pascual Pery y la explanada del muelle Reina Sofía, las condiciones serán las establecidas en el lote edificable 9.

3. Las plazas de aparcamiento cumplirán, en general, las dimensiones mínimas y condiciones recogidas en el artículo 3.7.30 de las NNUU del PGOU vigente.

4. La dotación de aparcamientos se recoge en el siguiente apartado. Para el resto de condiciones de desarrollo se estará, en general, a lo establecido en el Capítulo 7. Condiciones particulares del uso de Transporte y Comunicaciones, Sección cuarta. Condiciones particulares de las Instalaciones de transporte, Subsección tercera. Condiciones particulares del uso de aparcamiento, del PGOU vigente.

#### d. Dotación de aparcamientos en suelo portuario

1. Resultado del Estudio de Evaluación de la Movilidad generada, documento que forma parte del presente Plan Especial, se ha estimado la dotación necesaria de aparcamientos para cada área funcional, que se recoge en las siguientes tablas:

a. Demanda de plazas de aparcamiento de vehículos ligeros (incluye turismos y motocicletas)

| Demanda plazas de aparcamiento de vehículos ligeros |                  |
|---|------------------|
| Área  | demanda prevista |
| Área 1  | 2.372            |
| Área 2  | 0                |
| Área 3  | 344              |
| Área 4  | 475              |
| Área 5  | 0                |
| Área 6  | 304              |
| Área 7  | 148              |
| <b>Total</b>  | <b>3.642</b>     |

b. Demanda de plazas de carga y descarga

| Demanda plazas de carga y descarga |                  |
|------------------------------------|------------------|
| Área                               | demanda prevista |
| Área 1                             | 0                |
| Área 2                             | 0                |
| Área 3                             | 45               |
| Área 4                             | 124              |

| Demanda plazas de carga y descarga |                  |
|------------------------------------|------------------|
| Área                               | demanda prevista |
| Área 5                             | 0                |
| Área 6                             | 0                |
| Área 7                             | 0                |
| <b>Total</b>                       | <b>169</b>       |

d. Demanda de plazas de bicicleta

| Demanda plazas de aparcamiento de bicicletas |                  |
|--|------------------|
| Área   | demanda prevista |
| Área 1                                       | 708              |
| Área 2                                       | 0                |
| Área 3                                       | 112              |
| Área 4                                       | 20               |
| Área 5                                       | 0                |
| Área 6                                       | 10               |
| Área 7                                       | 10               |
| <b>Total</b>                                 | <b>859</b>       |

2. Tal y como, queda recogido en Estudio de Evaluación de la Movilidad generada, en el Área 1 la demanda prevista se cubre con el aparcamiento contemplando en el Lote 9 y las plazas asociadas a los viarios. En el resto de áreas funcionales la demanda prevista se cubre con las plazas asociadas a viarios interiores de circulación del puerto y zonas de estacionamiento complementarias, incluidas las próximas a las terminales.

### CAPÍTULO 3. EDIFICACIONES EXISTENTES

#### Artículo 31. Régimen de la edificación existente

1. La edificabilidad consumida por las edificaciones existentes que estén conforme a este Plan Especial computará íntegramente en el cálculo de la superficie edificable de cada lote o zona del puerto correspondiente.
2. Aquellas edificaciones que no resulten conformes a las determinaciones establecidas en el presente Plan Especial se considerarán en situación de fuera de ordenación.
3. Las situaciones fuera de ordenación se determinarán y regularán según lo establecido en la normativa urbanística vigente.

4. Las edificaciones existentes que no cumplan las condiciones establecidas en las normas del presente Plan se encontrarán en régimen transitorio, no pudiendo realizarse en ellas otras obras que las de mantenimiento. Finalizada la concesión-las nuevas concesiones que se otorguen en su caso deberán adecuarse al planeamiento vigente.

#### Artículo 32. Edificaciones con protección

El Plan General incluye el edificio de La Estación Marítima en el Catálogo de Patrimonio Arquitectónico, con sujeción al Título 4 de las Normas Urbanísticas que regula la Protección del Patrimonio, y así queda recogido en la ficha del Catálogo ACT3-00-3262301 Arquitectura civil del transporte grado de protección 3 como Bien de Interés Ambiental.

### CAPÍTULO 4. CONDICIONES DE LA EDIFICACIÓN

#### Artículo 33. Condiciones de la edificación y desarrollo de lotes/zonas edificables con ordenación detallada

El Plan Especial define zonas y lotes edificables a los que se asigna de forma individualizada superficie edificable, ocupación y altura, regulando sus condiciones de implantación mediante áreas de movimiento de la edificación.

- a. La edificación no podrá exceder sobre rasante el sólido capaz definido por el área de movimiento, la altura en plantas y metros, y la ocupación establecidos de forma individualizada para cada uno de los lotes. La altura podrá superarse con elementos de instalaciones y comunicaciones verticales.
- b. **Se establecen las siguientes condiciones de edificación y desarrollo según Lotes:**

##### LOTE 1 (área 1) (Dársena de Cádiz)

- Uso principal: Portuario Náutico-Deportivo
- Superficie del Lote: 519 m<sup>2</sup>
- Ocupación: 100%
- Altura máxima: Una planta (4 metros). Se permite no obstante una segunda planta con una ocupación máxima del 50% de la planta inferior (8 metros).
- Edificabilidad: Ocupación x Altura
- Separación a límite de lote: s/ planos.

|              |                                |   |              |
|--------------|--------------------------------|---|--------------|
| FIRMADO POR  | CRISTINA DE GRACIA FERNANDEZ   | 07/09/2023  | PÁGINA 16/31 |
| VERIFICACIÓN | Pk2jmHX5H67PJFSU35V97MD2DFZEX6 | <a href="https://ws050.juntadeandalucia.es/verificarFirma">https://ws050.juntadeandalucia.es/verificarFirma</a> |              |

**LOTE 2** (área 1) (Dársena de Cádiz)

- Uso principal: Portuario Náutico-Deportivo
- Superficie del Lote: 411 m<sup>2</sup>
- Ocupación: 100%
- Altura máxima: Una planta (4 metros). Se permite no obstante una segunda planta con una ocupación máxima del 50% de la planta inferior (8 metros).
- Edificabilidad: Ocupación x Altura
- Separación a límite de lote: s/ planos.

**LOTE 3** (área 1) (Dársena de Cádiz)

- Uso principal: Portuario Náutico-Deportivo
- Superficie del Lote: 117 m<sup>2</sup>
- Ocupación: 100%
- Altura máxima: Una planta (4 metros).
- Edificabilidad: Ocupación x Altura
- Separación a límite de lote: s/ planos.
- Condiciones de desarrollo: Se consolida la edificación existente.

**LOTE 4** (área 1) (Dársena de Cádiz)

- Uso principal: Portuario Complementario Terciario
- Superficie del Lote: 896 m<sup>2</sup>
- Ocupación: 100%
- Altura máxima: Una planta (4 metros). Se permite no obstante una segunda planta con una ocupación máxima del 50% de la planta inferior (8 metros).
- Edificabilidad: Ocupación x Altura
- Separación a límite de lote: s/ planos.

**LOTE 5** (área 1) (Dársena de Cádiz)

- Uso principal: Portuario Complementario Terciario
- Superficie del Lote: 485 m<sup>2</sup>

- Ocupación: 100%
- Altura máxima: Una planta (4 metros). Se permite no obstante una segunda planta con una ocupación máxima del 50% de la planta inferior (8 metros).
- Edificabilidad: Ocupación x Altura
- Separación a límite de lote: s/ planos.

**LOTE 6** (área 1) (Dársena de Cádiz)

- Uso principal: Portuario Complementario Terciario
- Superficie del Lote: 485 m<sup>2</sup>
- Ocupación: 100%
- Altura máxima: Una planta (4 metros). Se permite no obstante una segunda planta con una ocupación máxima del 50% de la planta inferior (8 metros).
- Edificabilidad: Ocupación x Altura
- Separación a límite de lote: s/ planos.

**LOTE 7** (área 1) (Dársena de Cádiz)

- Uso principal: Portuario Complementario Terciario
- Superficie del Lote: 485 m<sup>2</sup>
- Ocupación: 100%
- Altura máxima: Una planta (4 metros). Se permite no obstante una segunda planta con una ocupación máxima del 50% de la planta inferior (8 metros).
- Edificabilidad: Ocupación x Altura
- Separación a límite de lote: s/ planos.

**LOTE 8** (área 1) (Dársena de Cádiz)

- Uso principal: Interacción Puerto-Ciudad Actividades Económicas-Hospedaje en su categoría de Hotelero
- Superficie del Lote: 9.318 m<sup>2</sup>
- Ocupación: 70%
- Altura máxima: IV + Ático (21 metros).
- Edificabilidad: 1,985 m<sup>2</sup>/m<sup>2</sup>

|              |                                |   |              |
|--------------|--------------------------------|---|--------------|
| FIRMADO POR  | CRISTINA DE GRACIA FERNANDEZ   | 07/09/2023  | PÁGINA 17/31 |
| VERIFICACIÓN | Pk2jmHX5H67PJFSU35V97MD2DFZEX6 | <a href="https://ws050.juntadeandalucia.es/verificarFirma">https://ws050.juntadeandalucia.es/verificarFirma</a> |              |

- Sobre este lote está aprobada definitivamente Modificación Puntual del Pgo de Cádiz (25/03/2022), relativa al edificio Ciudad del Mar, con objeto de excluirlo del Catálogo de Bienes Protegidos, así como, inicialmente Estudio de Detalle (19/7/2019) para la ordenación de volúmenes en el interior del lote.

#### LOTE 9 (área 1) (Dársena de Cádiz)

- Uso principal: Interacción Puerto-Ciudad Actividades Económicas / Transporte y Comunicaciones Aparcamiento
- Superficie del Lote: 12.646 m<sup>2</sup>
- Ocupación: 100% en niveles I y II (desde la cota del cantil del muelle Reina Sofía) y 70% en nivel III (sobre el Paseo Pascual Pery).
- Altura máxima: III plantas desde la cota del cantil del muelle Reina Sofía, con una elevación máxima de una planta (4 metros) sobre la cota del Paseo Pascual Pery Junquera.
- Edificabilidad: Ocupación x Altura
- Separación a límite de lote: s/ planos.
- Condiciones de desarrollo: Lote edificable destinado a aparcamiento ubicado en la zona de contacto entre la actual terminal de contenedores y el Paseo Pascual Pery Junquera, cuya configuración deberá resolver la diferencia de cota existente estableciendo conexiones transversales entre ambas zonas. El nivel superior se destinará, al menos en el frente de contacto con el Paseo Pascual Pery Junquera, al uso de actividades recreativas, de restauración, hosteleras y comerciales y objeto de evitar la formación de pantallas arquitectónicas conforme a lo dispuesto en el Artículo 30 de la Ley de Costas, se establece una separación mínima entre cuerpos edificados de 12 m. La disposición de la edificación sobre rasante del paseo Pascual Pery deberá garantizar la permeabilidad peatonal transversal en varios puntos entre dicho espacio libre y las zonas Z-12, Z-13 y Z-14.

#### LOTE 10 (área 1) (Dársena de Cádiz)

- Uso principal: Interacción Puerto-Ciudad Actividades Económicas (Actividades Recreativas, Restauración, Hosteleras y Comerciales)
- Superficie del Lote: 2.508 m<sup>2</sup>
- Ocupación: 100%.
- Altura máxima: La consolidada sobre las rasantes existentes. Sobre al paseo superior existente se permitirá la construcción de módulos de servicio de los locales del nivel inferior y de conexión vertical con éstos, así como veladores que presten servicio a dichos locales, con una altura máxima de 4 metros y una

ocupación máxima del 25% de la superficie del espacio libre correspondiente al paseo peatonal superior.

- Edificabilidad: 1,25 m<sup>2</sup>/m<sup>2</sup>
- Separación a límite de lote: s/ planos.
- Condiciones de desarrollo: Lote edificable incluido en la Actuación Puntual de Reforma y Renovación nº1. Se contempla la reforma de la edificación existente, incluyendo la demolición de elementos añadidos en la zona de encuentro con el Paseo Pascual Pery Junquera y la nueva configuración de la edificación en esta zona, en la cual podrán alterarse los límites del lote con un incremento máximo del 5% de su superficie sobre rasante, manteniendo la ocupación existente bajo rasante.

#### LOTE 11 (área 1) (Dársena de Cádiz)

- Uso principal: Portuario Complementario Terciario
- Superficie del Lote: 2.700 m<sup>2</sup>
- Ocupación: 75%.
- Altura máxima: Una planta (4 metros).
- Edificabilidad: Ocupación x Altura
- Separación a límite de lote: s/ planos.
- Condiciones de desarrollo: Se evitará la formación de pantallas hacia el muelle, para lo cual la edificación que se desarrolle sobre el lote deberá contar contemplar la creación de un frente discontinuo favoreciendo la permeabilidad hacia la zona de servicio, así como permitir la conexión peatonal entre ésta y la zona situada en el frente de la zona Z-11.

#### LOTE 12 (área 1) (Dársena de Cádiz)

- Uso principal: Portuario Comercial Pasajeros
- Superficie del Lote: 1.004 m<sup>2</sup>
- Ocupación: 100%.
- Altura máxima: Una planta (5 metros).
- Edificabilidad: Ocupación x Altura
- Separación a límite de lote: s/ planos.
- Condiciones de desarrollo: Lote edificable destinado a la construcción de una terminal satélite de pasajeros. El diseño de la edificación resultante deberá tener en

|              |                                |   |            |              |
|--------------|--------------------------------|---|------------|--------------|
| FIRMADO POR  | CRISTINA DE GRACIA FERNANDEZ   |   | 07/09/2023 | PÁGINA 18/31 |
| VERIFICACIÓN | Pk2jmHX5H67PJFSU35V97MD2DFZEX6 | <a href="https://ws050.juntadeandalucia.es/verificarFirma">https://ws050.juntadeandalucia.es/verificarFirma</a> |            |              |

cuenta la conexión del lote con el espacio libre situado en su frente y su relación con el lote nº11.

**LOTE 13** (área 1) (Dársena de Cádiz)

- Uso principal: Portuario Comercial Pasajeros
- Superficie del Lote: 2.716 m<sup>2</sup>
- Ocupación: La consolidada.
- Altura máxima: La consolidada.
- Edificabilidad: La consolidada. Se permite no obstante incrementar la superficie edificada en un máximo del 15% en obras interiores a la edificación existente.
- Separación a límite de lote: La existente.
- Condiciones de desarrollo: Lote edificado correspondiente a terminal de pasajeros, donde se ubica la estación marítima en uso. Parte del lote edificado se encuentra incluido en el Catálogo de Patrimonio Arquitectónico, Subcatálogo de Edificaciones Protegidas, Categoría de Arquitectura Civil Grado 3. Se contemplan obras de reforma/renovación de la edificación existente, teniendo en cuenta las condiciones derivadas de la protección que ostenta conforme a lo establecido en el PGOU vigente.

**LOTE 14** (área 1) (Dársena de Cádiz)

- Uso principal: Portuario Comercial Pasajeros
- Superficie del Lote: 432 m<sup>2</sup>
- Ocupación: La consolidada.
- Altura máxima: La consolidada.
- Edificabilidad: La consolidada.
- Condiciones de desarrollo: Lote edificado correspondiente a terminal de pasajeros existente. Se contempla la reforma de la edificación existente para su integración en el cerramiento de delimitación de la zona de servicio del puerto.

**LOTE 15** (área 1) (Dársena de Cádiz)

- Uso principal: Portuario Comercial Pasajeros
- Superficie del Lote: 1.066 m<sup>2</sup>
- Ocupación: La consolidada.
- Altura máxima: La consolidada.

- Edificabilidad: La consolidada.

**LOTE 16** (área 2) (Dársena de Cádiz)

- Uso principal: Portuario Comercial Mercancías
- Superficie del Lote: 10.337 m<sup>2</sup>
- Ocupación: 100%.
- Altura máxima: II plantas (10 metros).
- Edificabilidad: Ocupación x Altura
- Separación a límite de lote: s/ planos.

**LOTE 17** (área 2) (Dársena de Cádiz)

- Uso principal: Portuario Comercial Mercancías
- Superficie del Lote: 4.258 m<sup>2</sup>
- Ocupación: 100%.
- Altura máxima: II plantas (10 metros).
- Edificabilidad: Ocupación x Altura
- Separación a límite de lote: s/ planos.

**LOTE 18** (área 2) (Dársena de Cádiz)

- Uso principal: Portuario Comercial Mercancías
- Superficie del Lote: 5.779 m<sup>2</sup>
- Ocupación: 100%.
- Altura máxima: II plantas (10 metros).
- Edificabilidad: Ocupación x Altura
- Separación a límite de lote: s/ planos.

**LOTE 19** (área 3) (Dársena de Cádiz)

- Uso principal: Portuario Pesquero Polivalente
- Superficie del Lote: 3.396 m<sup>2</sup>
- Ocupación: 100%.
- Altura máxima: II plantas (10 metros).

|              |                                |   |            |              |
|--------------|--------------------------------|---|------------|--------------|
| FIRMADO POR  | CRISTINA DE GRACIA FERNANDEZ   |   | 07/09/2023 | PÁGINA 19/31 |
| VERIFICACIÓN | Pk2jmHX5H67PJFSU35V97MD2DFZEX6 | <a href="https://ws050.juntadeandalucia.es/verificarFirma">https://ws050.juntadeandalucia.es/verificarFirma</a> |            |              |



- Edificabilidad: Ocupación x Altura
- Separación a límite de lote: s/ planos.

**LOTE 20** (área 3) (Dársena de Cádiz)

- Uso principal: Portuario Pesquero Polivalente
- Superficie del Lote: 4.975 m<sup>2</sup>
- Ocupación: 100%.
- Altura máxima: II plantas (10 metros).
- Edificabilidad: Ocupación x Altura
- Separación a límite de lote: s/ planos.

**LOTE 21** (área 3) (Dársena de Cádiz)

- Uso principal: Portuario Complementario Terciario
- Superficie del Lote: 1.303 m<sup>2</sup>
- Ocupación: 100%.
- Altura máxima: II plantas (8 metros).
- Edificabilidad: Ocupación x Altura
- Separación a límite de lote: s/ planos.

**LOTE 22** (área 3) (Dársena de Cádiz)

- Uso principal: Portuario Complementario Terciario
- Superficie del Lote: 1.519 m<sup>2</sup>
- Ocupación: 100%.
- Altura máxima: II plantas (8 metros).
- Edificabilidad: Ocupación x Altura
- Separación a límite de lote: s/ planos.

**LOTE 23** (área 3) (Dársena de Cádiz)

- Uso principal: Portuario Pesquero Comercialización
- Superficie del Lote: 16.660 m<sup>2</sup>
- Ocupación: La consolidada.

- Altura máxima: La consolidada.
- Edificabilidad: La consolidada. Se permite no obstante Se permite no obstante incrementar la superficie edificada en un máximo del 20% en obras interiores a la edificación existente.
- Separación a límite de lote: Existente.

**LOTE 24** (área 3) (Dársena de Cádiz)

- Uso principal: Portuario Pesquero Polivalente
- Superficie del Lote: 1.507 m<sup>2</sup>
- Ocupación: 100%.
- Altura máxima: II plantas (10 metros).
- Edificabilidad: Ocupación x Altura
- Separación a límite de lote: s/ planos.

**LOTE 25** (área 3) (Dársena de Cádiz)

- Uso principal: Portuario Pesquero Polivalente
- Superficie del Lote: 1.507 m<sup>2</sup>
- Ocupación: 100%.
- Altura máxima: II plantas (10 metros).
- Edificabilidad: Ocupación x Altura
- Separación a límite de lote: s/ planos.

**LOTE 26** (área 3) (Dársena de Cádiz)

- Uso principal: Portuario Pesquero Polivalente
- Superficie del Lote: 993 m<sup>2</sup>
- Ocupación: 100%.
- Altura máxima: II plantas (10 metros).
- Edificabilidad: Ocupación x Altura
- Separación a límite de lote: s/ planos.

**LOTE 27** (área 3) (Dársena de Cádiz)

- Uso principal: Portuario Pesquero Polivalente

|              |                                |   |              |
|--------------|--------------------------------|---|--------------|
| FIRMADO POR  | CRISTINA DE GRACIA FERNANDEZ   | 07/09/2023  | PÁGINA 20/31 |
| VERIFICACIÓN | Pk2jmHX5H67PJFSU35V97MD2DFZEX6 | <a href="https://ws050.juntadeandalucia.es/verificarFirma">https://ws050.juntadeandalucia.es/verificarFirma</a> |              |



- Superficie del Lote: 993 m<sup>2</sup>
- Ocupación: 100%.
- Altura máxima: II plantas (10 metros).
- Edificabilidad: Ocupación x Altura
- Separación a límite de lote: s/ planos.

**LOTE 28** (área 1) (Dársena de Cádiz)

- Uso principal: Portuario Complementario Terciario
- Superficie del Lote: 1.091 m<sup>2</sup>
- Ocupación: La consolidada.
- Altura máxima: La consolidada.
- Edificabilidad: La consolidada.
- Separación a límite de lote: Existente.

**LOTE 29** (área 1) (Dársena de Cádiz)

- Uso principal: Interacción Puerto Ciudad-Equipamiento
- Superficie del Lote: 2.255 m<sup>2</sup>
- Ocupación: 65%.
- Altura máxima: Una planta (4,5 metros). Se permite no obstante una segunda planta con una ocupación máxima del 50% de la planta inferior (9 metros).
- Edificabilidad: Ocupación x Altura.
- Condiciones de desarrollo: Se evitará la formación de pantallas hacia el muelle, para lo cual la edificación que se desarrolle sobre el lote deberá contemplar la creación de un frente discontinuo favoreciendo la permeabilidad hacia la dársena, con una separación mínima entre cuerpos edificados de 20 m. El espacio libre de edificación resultante dentro del área de movimiento definida tendrá carácter de espacio libre público.

**c. Se establecen las siguientes condiciones de edificación y desarrollo según Zonas con Ordenación Detallada:**

**ZONA 1** (área 2) (Dársena de Cádiz)

- Uso principal: Portuario Comercial Mercancías

- Superficie: 86.987 m<sup>2</sup>
- Ocupación Máxima: 20%
- Altura máxima: II plantas (10 metros). Esta altura podrá ser superada por elementos de instalaciones específicas de la actividad.
- Edificabilidad: 0,20 m<sup>2</sup>/m<sup>2</sup> sobre zona.
- Tipología: Edificación Aislada
- Separación entre edificios: H/2, con un mínimo de 5 m.
- Retranqueo mínimo respecto al cantil del muelle: 20 metros. Esta distancia podrá reducirse justificadamente según la funcionalidad de la instalación.

**ZONA 2** (área 5) (Dársena de Cádiz)

- Uso principal: Portuario Comercial Mercancías
- Superficie: 341.367 m<sup>2</sup>
- Ocupación Máxima: 20%
- Altura máxima: II plantas (10 metros). Esta altura podrá ser superada por elementos de instalaciones específicas de la actividad.
- Edificabilidad: 0,20 m<sup>2</sup>/m<sup>2</sup> sobre zona.
- Tipología: Edificación Aislada
- Separación entre edificios: H/2, con un mínimo de 5 m.
- Retranqueo mínimo respecto al cantil del muelle: 50 metros. Esta distancia podrá reducirse justificadamente según la funcionalidad de la instalación.

**ZONA 3** (área 3) (Dársena de Cádiz)

- Uso principal: Portuario Pesquero Polivalente
- Superficie: 20.815 m<sup>2</sup>
- Ocupación Máxima: 20%
- Altura máxima: II plantas (10 metros). Esta altura podrá ser superada por instalaciones específicas de la actividad.
- Edificabilidad: 0,20 m<sup>2</sup>/m<sup>2</sup> sobre zona.
- Tipología: Edificación Aislada
- Separación entre edificios: H/2, con un mínimo de 10 m.
- Retranqueo mínimo respecto al cantil del muelle: 20 metros. Esta distancia podrá reducirse justificadamente según la funcionalidad de la instalación.

|              |                                |   |            |              |
|--------------|--------------------------------|---|------------|--------------|
| FIRMADO POR  | CRISTINA DE GRACIA FERNANDEZ   |   | 07/09/2023 | PÁGINA 21/31 |
| VERIFICACIÓN | Pk2jmHX5H67PJFSU35V97MD2DFZEX6 | <a href="https://ws050.juntadeandalucia.es/verificarFirma">https://ws050.juntadeandalucia.es/verificarFirma</a> |            |              |

#### ZONA 4 (área 4) (Dársena de Cádiz)

- Uso principal: Portuario Comercial Construcción y Reparación Naval
- Superficie: 304.656 m<sup>2</sup>
- Ocupación Máxima: 20%
- Altura máxima: 11 plantas (20 metros a coronación). Esta altura podrá ser superada por instalaciones específicas de la actividad.
- Edificabilidad: 0,20 m<sup>2</sup>/m<sup>2</sup> sobre zona.
- Tipología: Edificación Aislada
- Separación a límite de lote: 10 metros
- Separación entre edificios: H/2, con un mínimo de 10 metros.
- Retranqueo mínimo respecto al cantil del muelle: 20 metros. Esta distancia podrá reducirse justificadamente según la funcionalidad de la instalación.

#### ZONA 5 (área 4) (Dársena de Cádiz)

- Uso principal: Portuario Complementario Logística, Almacenaje y Producción
- Superficie: 10.847 m<sup>2</sup>
- Ocupación Máxima: 100% (siempre que se garanticen las condiciones de ventilación e iluminación adecuadas según uso).
- Altura máxima: 2 planta y 9 metros, pudiendo ser superada por elementos de instalaciones.
- Edificabilidad máxima: 1,25 m<sup>2</sup>/m<sup>2</sup> sobre zona.
- Tipología: Edificación adosada.
- Altura: 2 planta y 9 metros, pudiendo ser superada por elementos de instalaciones.
- Separación a límite de lote: Alineada a límites.
- Condiciones de desarrollo:

Los edificios existentes a la entrada en vigor del presente Plan Especial, únicamente podrán ser objeto de obras de conservación y/o nueva inversión en los términos previstos en el art. 82 del TRLPEMM, hasta la extinción de la concesión o concesión prorrogada.

Los edificios de nueva planta podrán acometer su ejecución mediante proyecto unitario sobre toda la zona o previa parcelación de la misma con las siguientes condiciones:

- Parcela mínima: 250 m<sup>2</sup>.
- Frente mínimo parcela: 15 metros.

#### ZONA 6 (área 1) (Dársena de Cádiz)

- Uso principal: Portuario Náutico-Deportivo
- Superficie: 5.248 m<sup>2</sup>
- Ocupación Máxima: 40% sobre zona
- Altura máxima: Para la edificación existente la consolidada. Para las nuevas edificaciones 1 planta, permitiéndose una segunda planta con una ocupación máxima del 20% sobre la planta inferior y una altura máxima total de 8 metros a coronación. Esta altura podrá ser superada por elementos de instalaciones específicas de la actividad.
- Edificabilidad Máxima: 0,45 m<sup>2</sup>/m<sup>2</sup> sobre zona.
- Tipología: Edificación Aislada
- Separación a límite de lote: para las edificaciones existentes la consolidada y para las nuevas edificaciones las definidas en el instrumento complementario correspondiente conforme a la legislación urbanística vigente.
- Separación entre edificios: para las nuevas edificaciones las definidas en el instrumento complementario correspondiente conforme a la legislación urbanística vigente.
- Condiciones de desarrollo:
  - Para la implantación de nuevas edificaciones se requerirá la tramitación del instrumento complementario correspondiente, conforme a la legislación urbanística vigente, al objeto de definir nuevos volúmenes, alineaciones y rasantes.
  - Mediante la redacción del instrumento complementario correspondiente, conforme a la legislación urbanística vigente, cabrá reordenar la superficie edificable conjunta sin que se produzca incremento de la misma ni se interrumpan las vistas desde el muelle hacia la dársena.

#### ZONA 7 (área 1) (Dársena de Cádiz)

- Uso principal: Portuario Náutico-Deportivo
- Superficie: 1.703 m<sup>2</sup>
- Edificabilidad Máxima: No edificable.
- Condiciones de desarrollo: Ámbito no edificable conformado por la rampa para vela ligera y su entorno inmediato.

#### ZONA 8 (área 6) (Barriada de la Paz)

- Uso principal: Portuario Náutico-Deportivo

|              |                                |   |              |
|--------------|--------------------------------|---|--------------|
| FIRMADO POR  | CRISTINA DE GRACIA FERNANDEZ   | 07/09/2023  | PÁGINA 22/31 |
| VERIFICACIÓN | Pk2jmHX5H67PJFSU35V97MD2DFZEX6 | <a href="https://ws050.juntadeandalucia.es/verificarFirma">https://ws050.juntadeandalucia.es/verificarFirma</a> |              |

- Superficie: 1.832 m<sup>2</sup>
- Ocupación Máxima: La consolidada por la edificación existente.
- Altura máxima: La consolidada por la edificación existente (una planta).
- Edificabilidad Máxima: La consolidada por la edificación existente.
- Tipología: Edificación Aislada
- Separación a límite de lote: La consolidada por la edificación existente.
- Separación entre edificios: -
- Condiciones de desarrollo:
  - Mediante la redacción del instrumento complementario correspondiente, conforme a la legislación urbanística vigente, cabrá reordenar la superficie edificable conjunta sin que se produzca incremento de la misma ni se interrumpen las vistas desde el muelle hacia la dársena.

#### ZONA 9 (área 7) (Zona Franca)

- Uso principal: Portuario Comercial Mercancías
- Superficie: 78.772 m<sup>2</sup>
- Ocupación Máxima: 20%
- Altura máxima: II plantas (10 metros). Esta altura podrá ser superada por elementos de instalaciones específicas de la actividad.
- Edificabilidad: 0,20 m<sup>2</sup>/m<sup>2</sup> sobre zona.
- Tipología: Edificación Aislada
- Separación entre edificios: H/2, con un mínimo de 5 m.
- Retranqueo mínimo respecto al cantil del muelle: 20 metros. Esta distancia podrá reducirse justificadamente según la funcionalidad de la instalación.

#### ZONA 10 (área 7) (Zona Franca)

- Uso principal: Portuario Náutico-Deportivo
- Superficie: 19.329 m<sup>2</sup>
- Ocupación Máxima: 20% sobre zona
- Altura máxima: Para la edificación existente la consolidada. Para las nuevas edificaciones II plantas (10 metros). Esta altura podrá ser superada por elementos de instalaciones específicas de la actividad.
- Edificabilidad Máxima: 0,40 m<sup>2</sup>/m<sup>2</sup> sobre zona.

- Tipología: Edificación Aislada
- Separación a límite de lote: para las edificaciones existentes la consolidada y para las nuevas edificaciones las definidas en el instrumento complementario correspondiente conforme a la legislación urbanística vigente.
- Separación entre edificios: para las nuevas edificaciones las definidas en el instrumento complementario correspondiente conforme a la legislación urbanística vigente.
- Condiciones de desarrollo:
  - Para la implantación de nuevas edificaciones se requerirá la tramitación del instrumento complementario correspondiente, conforme a la legislación urbanística vigente, al objeto de definir nuevos volúmenes, alineaciones y rasantes. Las nuevas edificaciones se ubicarán en la zona situada entre el conjunto edificado existente y la parcela destinada a Equipamiento Deportivo.
  - Mediante la redacción del instrumento complementario correspondiente, conforme a la legislación urbanística vigente, cabrá reordenar la superficie edificable conjunta sin que se produzca incremento de la misma ni se interrumpen las vistas desde el muelle hacia la dársena.

#### ZONA 11 (área 1) (Dársena de Cádiz):

- Uso principal: Interacción Puerto Ciudad - Actividades Económicas
- Superficie: 19.837,29 m<sup>2</sup>
- Parcela mínima: 2.500 m<sup>2</sup>
- Edificabilidad máxima: 1,25 m<sup>2</sup>/m<sup>2</sup> sobre parcela neta
- Altura máxima: III plantas (12 metros).
- Ocupación máxima: 60% sobre parcela neta
- Tipología: Edificación Aislada
- Separación a linderos: La edificación se separará un mínimo de 5 m de todos sus linderos.
- Condiciones de desarrollo:
  - El desarrollo de esta zona podrá acometerse mediante proyecto unitario sobre toda la zona o previa parcelación de la misma con las condiciones establecidas anteriormente.
  - La superficie de parcela no ocupada por la edificación deberá destinarse a espacio libre, del cual al menos el 30% deberá ser ajardinado.

|              |                                |   |              |
|--------------|--------------------------------|---|--------------|
| FIRMADO POR  | CRISTINA DE GRACIA FERNANDEZ   | 07/09/2023  | PÁGINA 23/31 |
| VERIFICACIÓN | Pk2jmHX5H67PJFSU35V97MD2DFZEX6 | <a href="https://ws050.juntadeandalucia.es/verificarFirma">https://ws050.juntadeandalucia.es/verificarFirma</a> |              |

- En caso de disponer cerramientos de parcela, se realizará con elementos sólidos y opacos hasta un máximo de 40 centímetros de altura, que podrán superarse con setos o cerramientos ligeros y permeables, estéticamente admisibles con el límite total de dos (2) metros.
- Se prohíben los aparcamientos ubicados en la planta baja de las edificaciones.
- Se deberá evitar la formación de pantallas arquitectónicas, debiendo quedar la propuesta correctamente integrada en el entorno y en la perspectiva del borde litoral conforme al artículo 30 Ley de Costas.

#### ZONA 12 (área 1) (Dársena de Cádiz):

- Uso principal: Interacción Puerto Ciudad - Actividades Económicas
- Superficie: 21.209,25 m2
- Parcela mínima: 2.500 m2
- Edificabilidad máxima: 1,25 m²/m² sobre parcela neta
- Altura máxima: V plantas (20 metros).
- Ocupación máxima: 40% sobre parcela neta
- Tipología: Edificación Aislada
- Separación a linderos: La edificación se separará un mínimo de 5 m de todos sus linderos.
- Condiciones de desarrollo:
  - El desarrollo de esta zona podrá acometerse mediante proyecto unitario sobre toda la zona o previa parcelación de la misma con las condiciones establecidas anteriormente.
  - La superficie de parcela no ocupada por la edificación deberá destinarse a espacio libre, del cual, al menos el 30% deberá ser ajardinado.
  - En caso de disponer cerramientos de parcela, se realizará con elementos sólidos y opacos hasta un máximo de 40 centímetros de altura, que podrán superarse con setos o cerramientos ligeros y permeables, estéticamente admisibles con el límite total de dos (2) metros.
  - Se prohíben los aparcamientos ubicados en la planta baja de las edificaciones.
  - Se deberá evitar la formación de pantallas arquitectónicas, debiendo quedar la propuesta correctamente integrada en el entorno y en la perspectiva del borde litoral conforme al artículo 30 Ley de Costas.

#### ZONA 13 (área 1) ( Dársena de Cádiz):

- Uso principal: Interacción Puerto Ciudad - Actividades Económicas
- Superficie: 26.582,67 m2
- Parcela mínima: 2.500 m2
- Edificabilidad máxima: 1,25 m²/m² sobre parcela neta
- Altura máxima: V plantas (20 metros).
- Ocupación máxima: 40% sobre parcela neta
- Tipología: Edificación Aislada
- Separación a linderos: La edificación se separará un mínimo de 5 m de todos sus linderos.
- Condiciones de desarrollo:
  - El desarrollo de esta zona podrá acometerse mediante proyecto unitario sobre toda la zona o previa parcelación de la misma con las condiciones establecidas anteriormente.
  - La superficie de parcela no ocupada por la edificación deberá destinarse a espacio libre, del cual, al menos el 30% deberá ser ajardinado.
  - En caso de disponer cerramientos de parcela, se realizará con elementos sólidos y opacos hasta un máximo de 40 centímetros de altura, que podrán superarse con setos o cerramientos ligeros y permeables, estéticamente admisibles con el límite total de dos (2) metros.
  - Se prohíben los aparcamientos ubicados en la planta baja de las edificaciones.
  - Se deberá evitar la formación de pantallas arquitectónicas, debiendo quedar la propuesta correctamente integrada en el entorno y en la perspectiva del borde litoral conforme al artículo 30 Ley de Costas.

#### ZONA 14 (área 1) (Dársena de Cádiz):

- Uso principal: Interacción Puerto Ciudad - Actividades Económicas
- Superficie: 15.382,02 m2
- Parcela mínima: 2.500 m2
- Edificabilidad máxima: 1,25 m²/m² sobre parcela neta
- Altura máxima: V plantas (20 metros).
- Ocupación máxima: 40% sobre parcela neta
- Tipología: Edificación Aislada

|              |                                |   |            |              |
|--------------|--------------------------------|---|------------|--------------|
| FIRMADO POR  | CRISTINA DE GRACIA FERNANDEZ   |   | 07/09/2023 | PÁGINA 24/31 |
| VERIFICACIÓN | Pk2jmHX5H67PJFSU35V97MD2DFZEX6 | <a href="https://ws050.juntadeandalucia.es/verificarFirma">https://ws050.juntadeandalucia.es/verificarFirma</a> |            |              |

- Separación a linderos: La edificación se separará un mínimo de 5 m de todos sus linderos.
- Condiciones de desarrollo:
  - El desarrollo de esta zona podrá acometerse mediante proyecto unitario sobre toda la zona o previa parcelación de la misma con las condiciones establecidas anteriormente.
  - La superficie de parcela no ocupada por la edificación deberá destinarse a espacio libre, del cual, al menos el 30% deberá ser ajardinado.
  - En caso de disponer cerramientos de parcela, se realizará con elementos sólidos y opacos hasta un máximo de 40 centímetros de altura, que podrán superarse con setos o cerramientos ligeros y permeables, estéticamente admisibles con el límite total de dos (2) metros.
  - Se prohíben los aparcamientos ubicados en la planta baja de las edificaciones.
  - Se deberá evitar la formación de pantallas arquitectónicas, debiendo quedar la propuesta correctamente integrada en el entorno y en la perspectiva del borde litoral conforme al artículo 30 Ley de Costas.

#### ZONA 15 (área 1 Dársena de Cádiz)

- Uso principal: Portuario Complementario Terciario
- Superficie: 5.102,75 m2
- Parcela mínima: 1.500 m2
- Ocupación Máxima: 60% sobre parcela neta
- Altura máxima: III plantas (12 metros).
- Edificabilidad Máxima: 1,80 m2/m2 parcela neta.
- Tipología: Edificación Aislada
- Separación a linderos: La edificación se separará un mínimo de 5 m de todos sus linderos.
- Condiciones de desarrollo:
  - El desarrollo de esta zona podrá acometerse mediante proyecto unitario sobre toda la zona o previa parcelación de la misma con las condiciones establecidas anteriormente.
  - El desarrollo de esta zona deberá tener en cuenta la ordenación definitiva resultante en el ámbito de la Plaza de Sevilla. La superficie de parcela no

ocupada por la edificación deberá destinarse a espacio libre, del cual, al menos el 30% deberá ser ajardinado.

- Las actividades y usos compatibles deberán situarse en su caso en el frente correspondiente a la Terminal Marítima de Transporte Metropolitano, debido a la situación de borde de contacto con la Plaza de Sevilla y que afecta a dos áreas funcionales.
- Se deberá garantizar la conexión peatonal entre el espacio libre situado en el frente de la estación de transporte marítimo metropolitano y la Plaza de Sevilla.
- Se deberá evitar la formación de pantallas arquitectónicas, debiendo quedar la propuesta correctamente integrada en el entorno y en la perspectiva del borde litoral conforme al artículo 30 Ley de Costas.
- En caso de disponer cerramientos de parcela, se realizará con elementos sólidos y opacos hasta un máximo de 40 centímetros de altura, que podrán superarse con setos o cerramientos ligeros y permeables, estéticamente admisibles con el límite total de dos (2) metros.
- Se prohíben los aparcamientos ubicados en la planta baja de las edificaciones.

## CAPÍTULO 5. ACCIONES PUNTUALES

### Artículo 34. Acciones puntuales de Reforma /Mejora

1. El Plan Especial incluye acciones puntuales mediante las que se establecen las determinaciones de programación y ejecución de aquellas actuaciones de reforma / mejora a llevar a cabo sobre edificaciones y/o construcciones existentes en el ámbito del Plan Especial consideradas como necesarias para el correcto desarrollo de la ordenación propuesta.
2. Se establecen las siguientes Acciones Puntuales de Reforma / Mejora:

#### APR 1 (área 1) (Dársena de Cádiz)

- Ámbito:

Acción puntual de Reforma / Mejora incluida en su totalidad en el ámbito del Plan Especial, adscrito conforme al Plan General de Ordenación Urbanística de Cádiz vigente, al Sistema General Portuario.

|              |                                |   |              |
|--------------|--------------------------------|---|--------------|
| FIRMADO POR  | CRISTINA DE GRACIA FERNANDEZ   | 07/09/2023  | PÁGINA 25/31 |
| VERIFICACIÓN | Pk2jmHX5H67PJFSU35V97MD2DFZEX6 | <a href="https://ws050.juntadeandalucia.es/verificarFirma">https://ws050.juntadeandalucia.es/verificarFirma</a> |              |

El ámbito de la actuación, recogido en los planos de ordenación correspondientes, comprende el conjunto edificado ubicado entre el lienzo de muralla y el inicio del Paseo Pascual Pery Junquera, destinado a locales de ocio, y su entorno inmediato, así como el paseo peatonal superior existente sobre el mismo.

▪ Características:

Conjunto edificado destinado a locales de ocio con paseo peatonal superior en mal estado de conservación debido al vandalismo, conectado con paseo sobre muralla. Cuenta con gran cantidad elementos añadidos en el extremo de contacto con el Paseo Pascual Pery Junquera, que desvirtúan las características paisajísticas del entorno y limitan la perspectiva visual desde dicho Paseo hacia el recinto amurallado del Casco Histórico.

▪ Datos generales

- Origen: Actuación Aislada
- Tipo de acción: Reforma / mejora
- Clase de suelo: SG Portuario
- Régimen del suelo: Sistema General
- Uso global: Instalaciones Portuarias
- Uso pormenorizado: Interacción Puerto-Ciudad Actividades Económicas / Espacios Libres y Zonas Verdes.

▪ Objeto

- Eliminar el bloque edificado en desuso situado entre el lienzo amurallado y los locales de ocio existentes, así como la reordenación de la zona, con el fin de abrir la perspectiva de la muralla y mejorar las condiciones de acceso al paseo superior y al litoral en esa zona.
- Construcción de nueva pasarela que permita la continuidad del paseo superior con el paseo que discurre sobre la muralla.
- Eliminación de añadidos en el extremo de contacto con el Paseo Pascual Pery Junquera y reordenación de la zona, con el fin de abrir la perspectiva hacia la Alameda y el recinto amurallado del Casco Histórico desde el Paseo Pascual Pery Junquera y resolver adecuadamente dicha zona de encuentro.
- Reforma / Mejora del conjunto edificado existente, incluido el paseo superior (ver condiciones de Lote 10).

▪ Acciones previas:

Eliminación de cuerpos añadidos existentes en extremo de contacto con Paseo Pascual Pery Junquera.

▪ Programación:

Cuatrenio 1 (excepto para las acciones puntual de Reforma / Mejora correspondiente al extremo de contacto con el Paseo Pascual Pery Junquera, que se llevarán a cabo una vez finalizada la concesión vigente).

▪ Gestión:

Ejecución Directa a llevar a cabo por Autoridad Portuaria, previa redacción del correspondiente Proyecto de urbanización y/o de obra.

**APR 2 (área 1) (Dársena de Cádiz)**

▪ Ámbito:

Acción puntual de Reforma / Mejora incluida en su totalidad en el ámbito del Plan Especial, adscrito conforme al Plan General de Ordenación Urbanística de Cádiz vigente, al Sistema General Portuario.

El ámbito de la actuación, recogido en los planos de ordenación correspondientes, comprende el intradós del dique/muro de protección situado entre el final del Paseo Pascual Pery Junquera y la Punta de San Felipe, así como el paseo peatonal

superior existente. Incluye el local destinado a hostelería ubicado en el extremo del dique de la Punta de San Felipe.

▪ Características:

Infraestructura de protección portuaria con paseo peatonal superior conectado con Paseo Pascual Pery Junquera. En el externo del dique de la Punta de San Felipe existe un local destinado a hostelería con instalaciones precarias.

▪ Datos generales:

- Origen: Actuación Aislada
- Tipo de acción: Reforma / mejora
- Clase de suelo: SG Portuario
- Régimen del suelo: Sistema General
- Uso global: Instalaciones Portuarias
- Uso pormenorizado: Portuario Infraestructura./ Espacio Libre

▪ Objeto:

- Integrar el intradós del dique/muro de protección en el espacio libre peatonal mediante una actuación singular, estableciendo una adecuada con dicho

|              |                                |   |              |
|--------------|--------------------------------|---|--------------|
| FIRMADO POR  | CRISTINA DE GRACIA FERNANDEZ   | 07/09/2023  | PÁGINA 26/31 |
| VERIFICACIÓN | Pk2jmHX5H67PJFSU35V97MD2DFZEX6 | <a href="https://ws050.juntadeandalucia.es/verificarFirma">https://ws050.juntadeandalucia.es/verificarFirma</a> |              |

espacio libre y mejorando al mismo tiempo las condiciones de acceso al paseo peatonal superior.

- Mejora del paseo peatonal superior.
- Eliminar (una vez finalizada la concesión) el local de hostelería existente en el extremo del dique de la Punta de San Felipe anexo al dique de protección, retirando elementos añadidos y recuperando la configuración original del intradós del dique de protección, que quedará integrado en el espacio libre previsto en la zona.

- Programación:

Cuatríenio 2.

- Gestión:

Ejecución Directa a llevar a cabo por Autoridad Portuaria, previa redacción del correspondiente Proyecto.

### Artículo 35. Normativa Ambiental

Las actividades y usos a ejercitar en la zona de servicio se ajustarán a lo establecido en la legislación medioambiental, que de aplicación, debiendo en cualquier caso sujetarse a lo dispuesto en los artículos 62,63 y 64 del Real Decreto Legislación 2/2011, de 5 de septiembre, por el que se aprueba el Texto Refundido de la Ley de Puertos del Estado y de la Marina Mercante; a la Ley 21/2013, de 9 de diciembre, de evaluación ambiental; a la Ley 22/1988, de 28 de julio, de Costas, así como a la Ley 2/2013, de mayo, de protección y uso sostenible del litoral y de modificación de la Ley 22/1988, de 28 de julio, de Costas; y a su reglamento de ejecución y desarrollo (Real Decreto 876/2014, de 10 de octubre), en su caso a la Ley 7/2007, de 9 de julio, de Gestión Integral de la Calidad Ambiental, de la Comunidad Autónoma de Andalucía (Ley GICA); Decreto 356/2010, de 3 de agosto, por el que se modifica el contenido del Anexo I de la Ley 7/2007, de Gestión Integrada de la Calidad Ambiental de Andalucía (GICA); a la Ley 3/2015, de 29 de diciembre, en cuanto al procedimiento para la evaluación ambiental de los instrumentos de planeamiento urbanístico; y en general cualquier otra norma medioambiental que resulte de aplicación por razón de la materia.

### Artículo 36. Determinaciones derivadas de la afección a carreteras

1. En relación a los usos y actuaciones

En las zonas de protección de los viarios estatales afectados (CA-35 y CA-36), definidas en los planos correspondientes de este Plan, se establecen las limitaciones de usos reguladas en la vigente Ley 37/2015, de 29 de septiembre, de Carreteras.

La ejecución de cualquier tipo de actuación que se encuentre dentro de las zonas de protección de las carreteras estatales, quedará regulada por lo establecido en la Ley 37/2015, de Carreteras y el Reglamento General de Carreteras (RD 1812/1994, de 2 de septiembre), concretamente por lo establecido en el Título III del mismo.

Las dotaciones de infraestructuras de servicios, tales como abastecimiento de agua, saneamiento, energía eléctrica, etc., previstas en el Plan Especial se ubicarán fuera del dominio público viario.

2. En materia de ruido.

En las nuevas construcciones próximas a las carreteras del Estado (CA-35 y CA-36), será necesario que, con carácter previo al otorgamiento de licencias de edificación, se lleven a cabo los estudios correspondientes de determinación de los niveles sonoros esperables, así como, la obligación de establecer limitaciones a la edificabilidad o de disponer de los medios de protección acústica imprescindibles en caso de superarse los umbrales establecidos en la Ley 37/2003, de 17 de noviembre, del Ruido, en el Real Decreto 1367/2007, de 9 de octubre, y, en su caso, en la normativa autonómica o local. El estudio de ruido debe contener los correspondientes mapas de isófonas.

Los medios de protección acústica que resulten necesarios serán ejecutados con cargo a los promotores de los desarrollos, previa autorización del Ministerio de Transportes, Movilidad y Agenda Urbana si afectaran a las zonas de protección del viario estatal, y no podrán ocupar terrenos de dominio público.

3. En materia de iluminación.

La iluminación a instalar en los desarrollos previstos no deberá producir deslumbramientos al tráfico que circula por las carreteras del Estado (CA-35 y CA-36).

Asimismo, con respecto a los viales que se vayan a construir en ejecución del planeamiento se deberá garantizar que el tráfico que circula por los mismos no afecte, con su alumbrado, al que lo hace por las carreteras del Estado. Si fuera necesario se instalarán medios antideslumbrantes, que se ejecutarán con cargo a los promotores de la actuación, previa autorización del Ministerio de Transportes, Movilidad y Agenda Urbana, corriendo su mantenimiento y conservación a cargo de dichos promotores.

4. En materia de accesos al ámbito del Plan Especial.

Cualquier actuación relativa a nuevas conexiones, modificación o cambio de uso de las existentes que afecte a carreteras estatales (CA-35 y CA-36), o a sus vías de servicio debe ser previamente autorizada por el Ministerio de Transportes, Movilidad y Agenda Urbana, tras la presentación del oportuno proyecto que incluya el correspondiente estudio de tráfico y capacidad en el que se analice la incidencia del planeamiento urbanístico en el nivel de servicio de la carretera afectada, atendiendo a lo dispuesto en el artículo 36.9 de la Ley 37/2015, y artículo 104 del Reglamento General de Carreteras. Los mismos quedan en todo caso condicionados a la obtención de la autorización para su construcción por parte de la Dirección General de Carreteras. En su caso se seguirá la tramitación

|              |                                |   |              |
|--------------|--------------------------------|---|--------------|
| FIRMADO POR  | CRISTINA DE GRACIA FERNANDEZ   | 07/09/2023  | PÁGINA 27/31 |
| VERIFICACIÓN | Pk2jmHX5H67PJFSU35V97MD2DFZEX6 | <a href="https://ws050.juntadeandalucia.es/verificarFirma">https://ws050.juntadeandalucia.es/verificarFirma</a> |              |



recogida en la ORDEN FOM/2873/2007, de 24 de septiembre, sobre procedimientos complementarios para autorizar nuevos enlaces o modificar los existentes en las carreteras del Estado (BOE núm. 239, de 5 de octubre de 2007).

No se podrán conceder licencias de ejecución y ocupación para los desarrollos del instrumento de planeamiento urbanístico, mientras no se encuentren operativos, previa autorización de la Dirección General de Carreteras, los accesos incluidos en el mismo, si éstos no existieran previamente o, si existiendo con anterioridad hubieran cambiado de uso. La ejecución o modificación de dichos accesos, en caso de ser informados favorablemente, correrá a cargo del promotor de cada actuación una vez sean autorizados.

#### 5. En materia de publicidad.

Se prohíbe expresamente realizar publicidad fuera de los tramos urbanos en cualquier lugar que sea visible desde las calzadas de la carretera y, en general, cualquier anuncio que pueda captar la atención de los conductores que circulan por la misma, tal y como se establece en el artículo 37 de la Ley 37/2015, de 29 de septiembre, de Carreteras.

|              |                                |   |            |              |
|--------------|--------------------------------|---|------------|--------------|
| FIRMADO POR  | CRISTINA DE GRACIA FERNANDEZ   |   | 07/09/2023 | PÁGINA 28/31 |
| VERIFICACIÓN | Pk2jmHX5H67PJFSU35V97MD2DFZEX6 | <a href="https://ws050.juntadeandalucia.es/verificarFirma">https://ws050.juntadeandalucia.es/verificarFirma</a> |            |              |

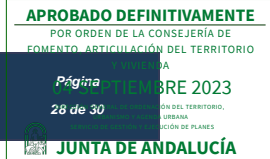


## RESUMEN DE LOS PARÁMETROS URBANÍSTICOS EN LOTES Y ZONAS

U.T.E.  
ANTONIO  
GONZÁLEZ  
BALLESTER



Plan Especial del Puerto de Cádiz – Normas Urbanísticas -



|              |                                |   |            |              |
|--------------|--------------------------------|---|------------|--------------|
| FIRMADO POR  | CRISTINA DE GRACIA FERNANDEZ   |   | 07/09/2023 | PÁGINA 29/31 |
| VERIFICACIÓN | Pk2jmHX5H67PJFSU35V97MD2DFZEX6 | <a href="https://ws050.juntadeandalucia.es/verificarFirma">https://ws050.juntadeandalucia.es/verificarFirma</a> |            |              |

Tabla 1: Resumen de la ordenación del Plan Especial del puerto de Cádiz

| RESUMEN DE LA ORDENACIÓN PLAN ESPECIAL DEL PUERTO DE CÁDIZ |   |          |  |  |                    |  |
|--|---|----------|--|--|--------------------|--|
| LOTE   | USO   | SUP (m²) | OCUP. (%)                                | ALTURA   | EDIFICABILIDAD     | EDIF TOTAL (m²)  |
| 1  | PORT. NÁUTICO-DEP.  | 519      | 100                                      | I<br>Se permitirá una segunda planta con una ocupación máxima del 50% sobre la planta baja | Ocupación x Altura | 778  |
| 2  | PORT. NÁUTICO-DEP.  | 411      | 100                                      | I<br>Se permitirá una segunda planta con una ocupación máxima del 50% sobre la planta baja | Ocupación x Altura | 616  |
| 3  | PORT. NÁUTICO-DEP.  | 117      | 100                                      | I  | Ocupación x Altura | 117  |
| 4  | PORT.COMP. TERC   | 896      | 100                                      | I<br>Se permitirá una segunda planta con una ocupación máxima del 50% sobre la planta baja | Ocupación x Altura | 1344   |
| 5  | PORT.COMP. TERC   | 485      | 100                                      | I<br>Se permitirá una segunda planta con una ocupación máxima del 50% sobre la planta baja | Ocupación x Altura | 727  |
| 6  | PORT.COMP. TERC   | 485      | 100                                      | I<br>Se permitirá una segunda planta con una ocupación máxima del 50% sobre la planta baja | Ocupación x Altura | 727  |
| 7  | PORT.COMP. TERC   | 485      | 100                                      | I<br>Se permitirá una segunda planta con una ocupación máxima del 50% sobre la planta baja | Ocupación x Altura | 727  |
| 8  | INTERACC. PUERTO-CIUDAD ATC. ECON.  | 9.318    | 70                                       | IV + ático   | 1,985 m²/m²        | 18.496   |
| 9  | TRANSPORTE Y COMUNICACIONES - APARCAMIENTO / INTERACCIÓN PUERTO-CIUDAD ACTIVIDADES ECONÓMICAS | 12.646   | 100 Nivel 1<br>100 Nivel 2<br>70 Nivel 3 | III  | Ocupación x Altura | 34.144   |
| 10   | INTERACC. PUERTO-CIUDAD ATC. ECON.  | 2.508    | 100                                      | I  | 1,25 m²/m²         | 3.135  |
| 11   | PORT. COMP. TERC.   | 2.700    | 75                                       | I  | Ocupación x Altura | 2.025  |
| 12   | PORTUARIO PASAJEROS   | 1.004    | 100                                      | I  | Ocupación x Altura | 1.004  |
| 13   | PORTUARIO PASAJEROS   | 2.716    | 100                                      | Consolidada  | -                  | Consolidada 4.852<br>Se admite incrementar la superficie edificada un máx. del 15% en obras interiores a la edificación existente. |
| 14   | PORTUARIO PASAJEROS   | 432      | 100                                      | I  | Consolidada        | 432  |
| 15   | PORTUARIO PASAJEROS   | 1.066    | 100                                      | I  | Consolidada        | 1.066  |
| 16   | PORTUARIO COMERCIAL MERCANCÍAS  | 10.337   | 100                                      | II   | Ocupación x Altura | 20.674   |
| 17   | PORTUARIO COMERCIAL MERCANCÍAS  | 4.258    | 100                                      | II   | Ocupación x Altura | 8.516  |
| 18   | PORTUARIO COMERCIAL MERCANCÍAS  | 5.779    | 100                                      | II   | Ocupación x Altura | 11.558   |
| 19   | PORTUARIO PESQUERO POLIVALENTE  | 3.396    | 100                                      | II   | Ocupación x Altura | 6.792  |
| 20   | PORTUARIO PESQUERO POLIVALENTE  | 4.975    | 100                                      | II   | Ocupación x Altura | 9.950  |
| 21   | PORTUARIO COMPLEMENTARIO TERCARIO   | 1.303    | 100                                      | II   | Ocupación x Altura | 2.606  |

|              |                                |  |   |              |
|--------------|--------------------------------|--|---|--------------|
| FIRMADO POR  | CRISTINA DE GRACIA FERNANDEZ   |  | 07/09/2023  | PÁGINA 30/31 |
| VERIFICACIÓN | Pk2jmHX5H67PJFSU35V97MD2DFZEX6 |  | <a href="https://ws050.juntadeandalucia.es/verificarFirma">https://ws050.juntadeandalucia.es/verificarFirma</a> |              |

RESUMEN DE LA ORDENACIÓN PLAN ESPECIAL DEL PUERTO DE CÁDIZ

| LOTE | USO   | SUP<br>(m²) | OCUP.<br>(%) | ALTURA  | EDIFICABILIDAD     | EDIF TOTAL<br>(m²)  |
|------|---|-------------|--------------|---|--------------------|---|
| 22   | PORTUARIO COMPLEMENTARIO<br>TERCIARIO               | 1.519       | 100          | II  | Ocupación x Altura | 3.038   |
| 23   | PORTUARIO PESQUERO<br>COMERCIALIZACIÓN              | 16.660      | Consolidada  | Consolidada   | -                  | Consolidada<br>Se admite incrementar la superficie edificada en<br>un máximo del 20% en obras interiores a la<br>edificación existente. |
| 24   | PORTUARIO PESQUERO POLIVALENTE                      | 1.507       | 100          | II  | Ocupación x Altura | 3.014   |
| 25   | PORTUARIO PESQUERO POLIVALENTE                      | 1.507       | 100          | II  | Ocupación x Altura | 3.014   |
| 26   | PORTUARIO PESQUERO POLIVALENTE                      | 993         | 100          | II  | Ocupación x Altura | 1.986   |
| 27   | PORTUARIO PESQUERO POLIVALENTE                      | 993         | 100          | II  | Ocupación x Altura | 1.986   |
| 28   | PORTUARIO COMPLEMENTARIO<br>TERCIARIO               | 1.091       | Consolidada  | Consolidada   | Consolidada        | 2.844   |
| 29   | INTERACCIÓN PUERTO CIUDAD-<br>EQUIPAMIENTO          | 2.255       | 65           | I<br>Se permitirá una segunda planta con una<br>ocupación máxima del 50% sobre la planta<br>baja  | Ocupación x Altura | 2.198   |
| Z-1  | PORTUARIO<br>COMERCIAL MERCANCÍAS                   | 86.987      | 20           | II  | 0,20 m²/m²         | 17.397  |
| Z-2  | PORTUARIO<br>COMERCIAL MERCANCÍAS                   | 341.367     | 20           | II  | 0,20 m²/m²         | 68.273  |
| Z-3  | PORTUARIO<br>PESQUERO POLIVALENTE                   | 20.815      | 20           | II  | 0,20 m²/m²         | 4.163   |
| Z-4  | PORTUARIO<br>COMERCIAL CONST/REP NAVAL              | 304.656     | 20           | II  | 0,20 m²/m²         | 60.931  |
| Z-5  | PORTUARIO COMPLEMENTARIO<br>LOG/ALM/PROD            | 10.847      | 100          | II  | 1,25 m²/m²         | 13.559  |
| Z-6  | PORTUARIO NAÚTICO-DEP.                              | 5.248       | 40           | Consolidada<br>Ampliaciones: I<br>(Se permitirá una segunda planta en<br>ampliaciones con una ocupación máxima<br>del 20% sobre la planta baja) | 0,45 m²/m²         | 2.362 (Consolidada 1.670)   |
| Z-7  | PORTUARIO NAÚTICO-DEP.                              | 1.703       | -            | -   | -                  | -   |
| Z-8  | PORTUARIO NAÚTICO-DEP.                              | 1.832       | Consolidada  | Consolidada   | -                  | Consolidada (365)   |
| Z-9  | PORTUARIO<br>COMERCIAL MERCANCÍAS                   | 78.772      | 20           | II  | 0,20 m²/m²         | 15.754  |
| Z-10 | PORTUARIO NAÚTICO-DEP.                              | 19.329      | 20           | Consolidada<br>Ampliaciones: II   | 0,40 m²/m²         | 7.732   |
| Z-11 | INTERACCIÓN PUERTO CIUDAD<br>ACTIVIDADES ECONÓMICAS | 19.837,29   | 60           | III (12 metros)   | 1,25 m²/m²         | 24.796,61   |
| Z-12 | INTERACCIÓN PUERTO CIUDAD<br>ACTIVIDADES ECONÓMICAS | 21.209,25   | 40           | V (20 metros)   | 1,25 m²/m²         | 26.511,56   |
| Z-13 | INTERACCIÓN PUERTO CIUDAD<br>ACTIVIDADES ECONÓMICAS | 26.582,67   | 40           | V (20 metros)   | 1,25 m²/m²         | 33.228,34   |
| Z-14 | INTERACCIÓN PUERTO CIUDAD<br>ACTIVIDADES ECONÓMICAS | 15.382,02   | 40           | V (20 metros)   | 1,25 m²/m²         | 19.227,52   |
| Z-15 | PORTUARIO COMPLEMENTARIO<br>TERCIARIO               | 5.102,75    | 60           | III (12 metros)   | 1,80 m²/m²         | 9.184,95  |

Fuente: Equipo redactor

|              |                                |   |              |
|--------------|--------------------------------|---|--------------|
| FIRMADO POR  | CRISTINA DE GRACIA FERNANDEZ   | 07/09/2023  | PÁGINA 31/31 |
| VERIFICACIÓN | Pk2jmHX5H67PJFSU35V97MD2DFZEX6 | <a href="https://ws050.juntadeandalucia.es/verificarFirma">https://ws050.juntadeandalucia.es/verificarFirma</a> |              |

## PLANOS



U.T.E.  
ANTONIO  
GONZÁLEZ  
BALLESTER



ESTRADA  
PORT  
CONSULTING

Plan Especial del Puerto de Cádiz

|              |                                |   |            |             |
|--------------|--------------------------------|---|------------|-------------|
| FIRMADO POR  | CRISTINA DE GRACIA FERNANDEZ   |   | 07/09/2023 | PÁGINA 1/25 |
| VERIFICACIÓN | Pk2jmRVH6C4D9XNRBPVZ2MZ8X9JN9X | <a href="https://ws050.juntadeandalucia.es/verificarFirma">https://ws050.juntadeandalucia.es/verificarFirma</a> |            |             |

PLANOS DE INFORMACIÓN



U.T.E.  
ANTONIO  
GONZÁLEZ  
BALLESTER



ESTRADA  
PORT  
CONSULTING

Plan Especial del Puerto de Cádiz

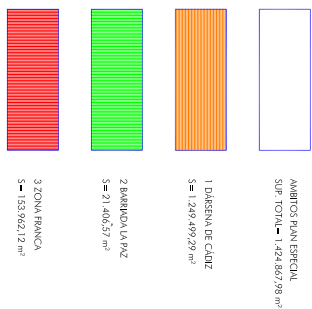
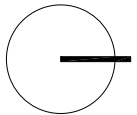
|              |                                |   |            |             |
|--------------|--------------------------------|---|------------|-------------|
| FIRMADO POR  | CRISTINA DE GRACIA FERNANDEZ   |   | 07/09/2023 | PÁGINA 2/25 |
| VERIFICACIÓN | PK2jmRVH6C4D9XNRBPVZ2MZ8X9JN9X | <a href="https://ws050.juntadeandalucia.es/verificarFirma">https://ws050.juntadeandalucia.es/verificarFirma</a> |            |             |

#### ÍNDICE PLANOS DE INFORMACIÓN

- I.1.- INFORMACIÓN. SITUACIÓN Y DELIMITACIÓN DE ÁMBITOS.
- I.2.1.- INFORMACIÓN. DELIMITACIÓN DE ESPACIOS Y USOS PORTUARIOS I.
- I.2.2.- INFORMACIÓN. DELIMITACIÓN DE ESPACIOS Y USOS PORTUARIOS II.
- I.3.1.- INFORMACIÓN. PLAN ESPECIAL 2004 I.
- I.3.2.- INFORMACIÓN. PLAN ESPECIAL 2004 II.



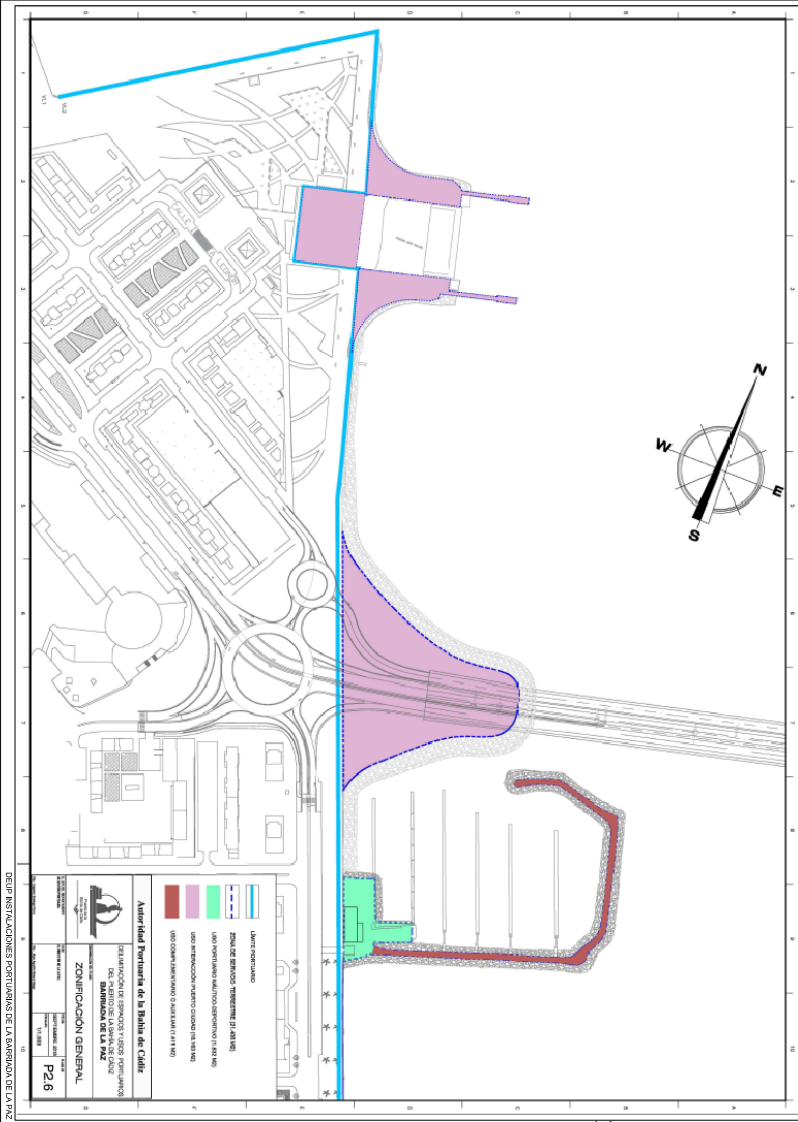
|              |                                |   |            |             |
|--------------|--------------------------------|---|------------|-------------|
| FIRMADO POR  | CRISTINA DE GRACIA FERNANDEZ   |   | 07/09/2023 | PÁGINA 3/25 |
| VERIFICACIÓN | Pk2jmRVH6C4D9XNRBPVZ2MZ8X9JN9X | <a href="https://ws050.juntadeandalucia.es/verificarFirma">https://ws050.juntadeandalucia.es/verificarFirma</a> |            |             |



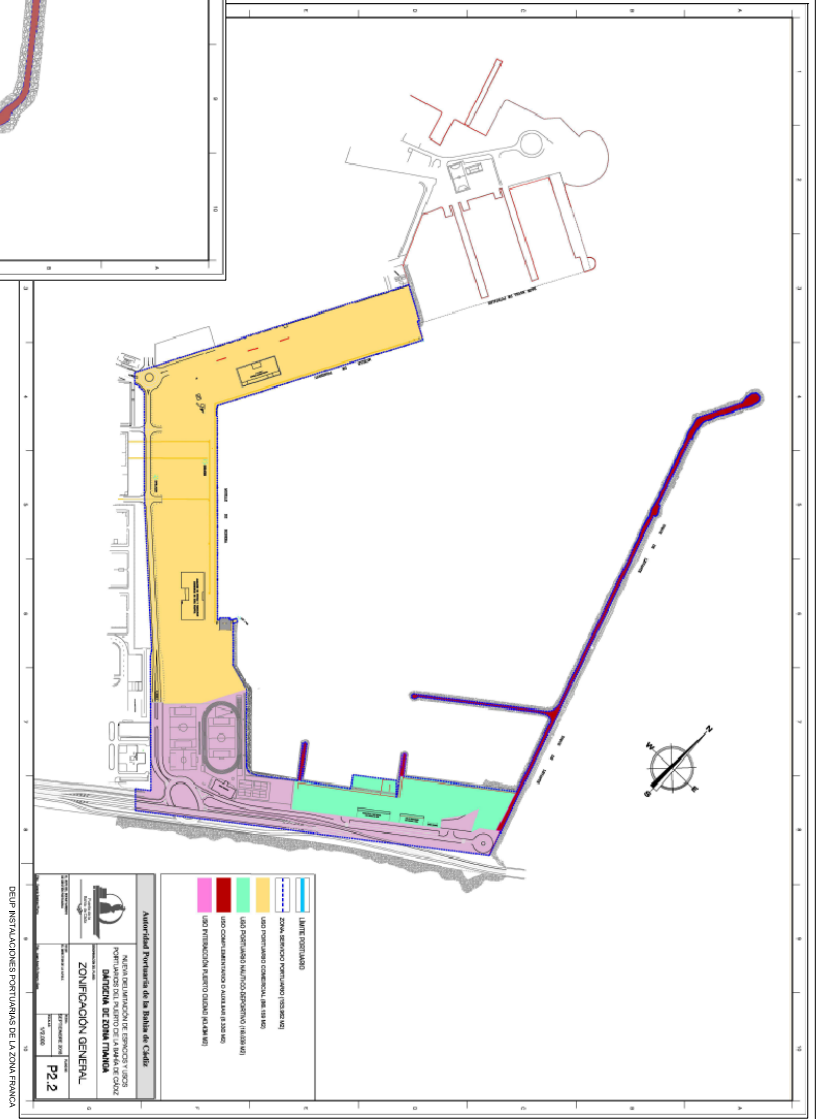
AUTORIDAD PORTUARIA DE LA BAHÍA DE CÁDIZ  
PLAN ESPECIAL DEL PUERTO DE CÁDIZ  
DISEÑO DE CÁDIZ, BDA, DE LA PZ Y ZONA FRANCA  
INFORMACIÓN, SITUACIÓN Y DELIMITACIÓN DE ÁMBITOS  
FICHA  
JUNIO 2023  
ESCALA  
1:1.000  
PLANO N°  
1-1






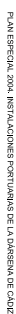


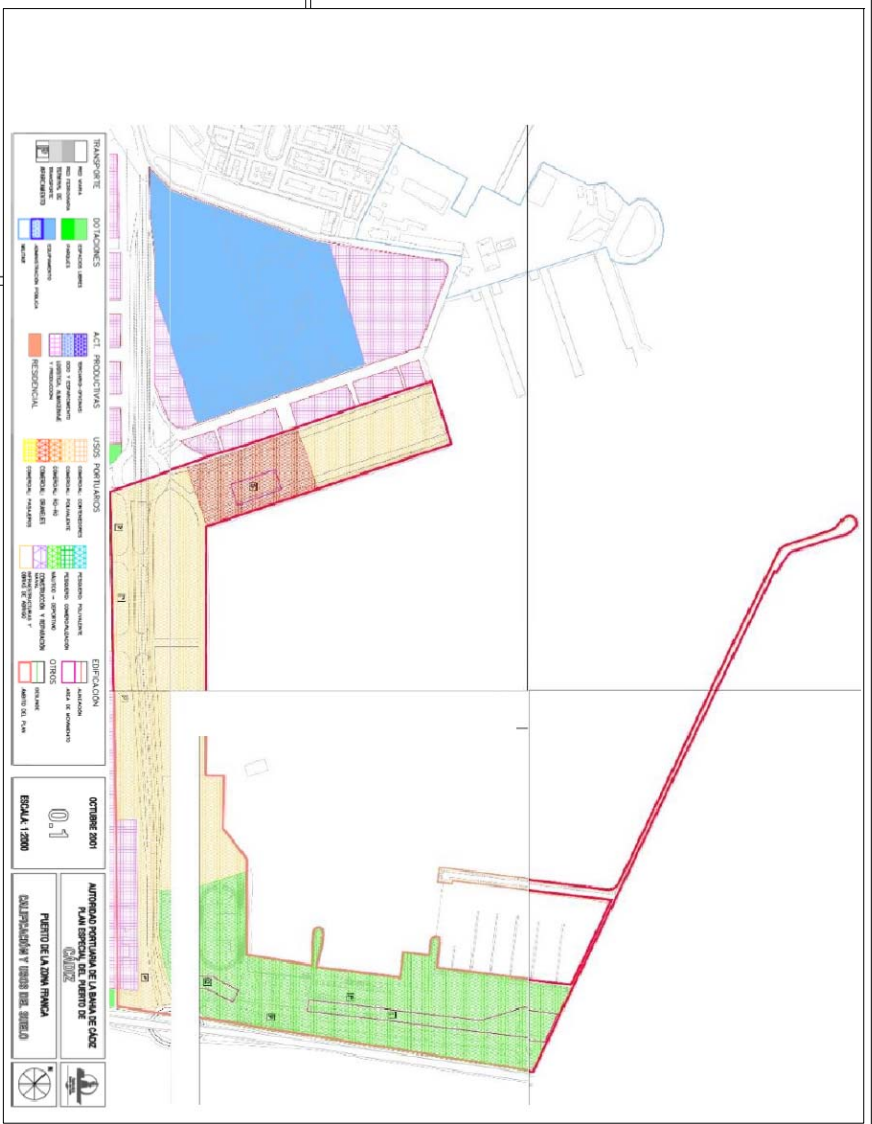
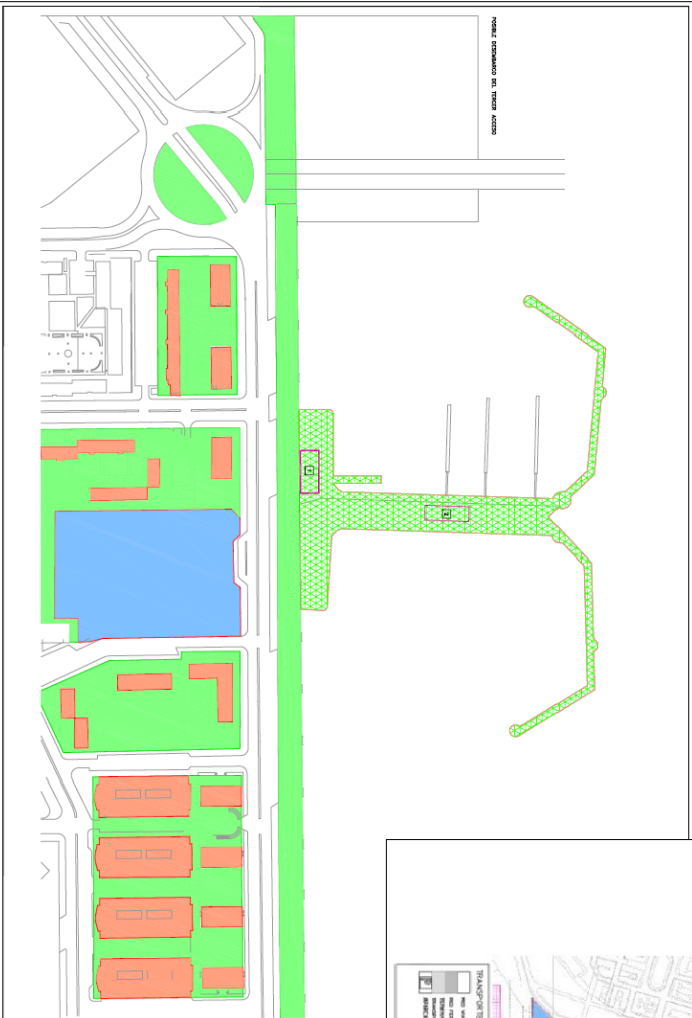
GRUP INSTALACIONES PORTUARIAS DE LA BAHÍA DE CÁDIZ



GRUP INSTALACIONES PORTUARIAS DE LA ZONA FRANCA

|   |   |
|---|---|
| <br><b>Puerto de la Bahía de Cádiz</b><br>Autoridad Portuaria de la Bahía de Cádiz |   |
| AUTORIDAD PORTUARIA DE LA BAHÍA DE CÁDIZ<br>PLAN ESPECIAL DEL PUERTO DE CÁDIZ   |   |
| BARRADA DE LA PAZ Y ZONA FRANCA   |   |
| INFORMACIÓN, DEFINICIÓN DE ESPACIOS Y USOS PORTUARIOS   | FECHA<br>JUNIO 2023<br>ESCALA<br><b>1:2.2</b> |





TRANSPORTES  
NO VÍA  
VÍA  
VÍA DE TRANSPORTE  
DOTACIONES  
ESPACIOS LIBRES  
ÁREAS  
EQUIPAMIENTOS  
EQUIPAMIENTOS PRIVADOS  
OTROS  
ACT. PRODUCTIVAS  
TRABAJO-GRUPOS  
COMERCIO, ACTIVIDADES TERCIARIAS  
RESIDENCIAL  
USOS PORTUARIOS  
COMERCIAL, RECREATIVO  
COMERCIAL, DEPORTIVO  
COMERCIAL, INDUSTRIAL  
OTROS  
EDIFICACIÓN  
EDIFICACIÓN  
ÁREAS DE DESARROLLO  
OTROS

OCTUBRE 2001  
0:1  
AUTORIDAD PORTUARIA DE LA BAHÍA DE CÁDIZ  
PLAN ESPECIAL DEL PUERTO DE CÁDIZ  
PUERTO DE LA BAHÍA DE LA PAZ  
CALIFICACIÓN Y USO DEL SUELO

**Puerto de la Bahía de Cádiz**  
Autoridad Portuaria de la Bahía de Cádiz

AUTORIDAD PORTUARIA DE LA BAHÍA DE CÁDIZ  
PLAN ESPECIAL DEL PUERTO DE CÁDIZ

BARRIADA DE LA PAZ Y ZONA FRANCA

INFORMACIÓN, PLAN ESPECIAL 2004.

FECHA: JUNIO 2020  
PLANO Nº 1-3.2

PLANOS DE ORDENACIÓN



|              |                                |   |            |             |
|--------------|--------------------------------|---|------------|-------------|
| FIRMADO POR  | CRISTINA DE GRACIA FERNANDEZ   |   | 07/09/2023 | PÁGINA 9/25 |
| VERIFICACIÓN | Pk2jmRVH6C4D9XNRBPVZ2MZ8X9JN9X | <a href="https://ws050.juntadeandalucia.es/verificarFirma">https://ws050.juntadeandalucia.es/verificarFirma</a> |            |             |

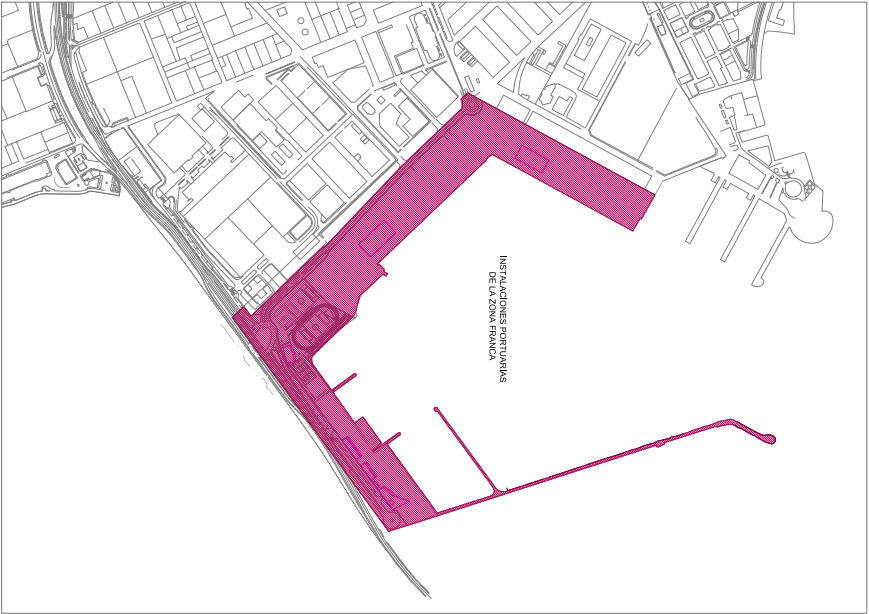
## ÍNDICE PLANOS DE ORDENACIÓN

- O.1.- ORDENACIÓN. ÁREAS FUNCIONALES.
- O.2.- ORDENACIÓN. CALIFICACIÓN, USOS Y GESTIÓN DEL SUELO I.
- O.2.1.- ORDENACIÓN. SUPERPOSICIÓN ORDENACIÓN-ESTADO ACTUAL I.
- O.3.- ORDENACIÓN. CALIFICACIÓN, USOS Y GESTIÓN DEL SUELO II.
- O.3.1.- ORDENACIÓN. SUPERPOSICIÓN ORDENACIÓN-ESTADO ACTUAL II.
- O.4.- ORDENACIÓN. INFRAESTRUCTURA GENERAL DE SANEAMIENTO. FECAL.
- O.5.- ORDENACIÓN. INFRAESTRUCTURA GENERAL DE SANEAMIENTO. PLUVIALES.
- O.6.- ORDENACIÓN. INFRAESTRUCTURA GENERAL DE ABASTECIMIENTO DE AGUA.
- O.7.- ORDENACIÓN. INFRAESTRUCTURA GENERAL DE ABASTECIMIENTO ELÉCTRICO.
- O.8.- ORDENACIÓN. INFRAESTRUCTURA GENERAL DE ALUMBRADO.
- O.9.- ORDENACIÓN. INFRAESTRUCTURA GENERAL DE ITC.
- O.10.- ORDENACIÓN. INFRAESTRUCTURA GENERAL DE GAS CANALIZADO.
- O.11.- ORDENACIÓN. INFRAESTRUCTURA VIARIO. AMBITO USOS INTERACCIÓN PUERTO-CIUDAD.
- O.12.- ORDENACIÓN. INFRAESTRUCTURA VIARIO. AMBITO USOS ESPECÍFICOS PORTUARIOS.
- O.13.- ORDENACIÓN. INFRAESTRUCTURA VIARIO. JERARQUÍA..




|              |                                |   |            |              |
|--------------|--------------------------------|---|------------|--------------|
| FIRMADO POR  | CRISTINA DE GRACIA FERNANDEZ   |   | 07/09/2023 | PÁGINA 10/25 |
| VERIFICACIÓN | Pk2jmRVH6C4D9XNRBPVZ2MZ8X9JN9X | <a href="https://ws050.juntadeandalucia.es/verificarFirma">https://ws050.juntadeandalucia.es/verificarFirma</a> |            |              |





| ÁREAS FUNCIONALES |  |
|-------------------|--|
| ÁREA FUNCIONAL 1  |  |
| ÁREA FUNCIONAL 2  |  |
| ÁREA FUNCIONAL 3  |  |
| ÁREA FUNCIONAL 4  |  |
| ÁREA FUNCIONAL 5  |  |
| ÁREA FUNCIONAL 6  |  |
| ÁREA FUNCIONAL 7  |  |

APROBADO DEFINITIVAMENTE  
POR DECISION DE LA COMISION DE  
FOMENTO, ARTICULACION DEL TERRITORIO  
Y VIVIENDA  
04 SEPTIEMBRE 2023  
JUNTA DE ANDALUCÍA



**Puerto de la Bahía de Cádiz**  
Autoridad Portuaria de la Bahía de Cádiz

**AUTORIDAD PORTUARIA DE LA BAHÍA DE CÁDIZ**  
**PLAN ESPECIAL DEL PUERTO DE CÁDIZ**

ORDENACION. ÁREAS FUNCIONALES.

PLANO Nº **0-1**

|  |   |                               |
|--|---|-------------------------------|
| <br><b>Puerto de la Bahía de Cádiz</b><br><small>Autoridad Portuaria de la Bahía de Cádiz</small> | <b>AUTORIDAD PORTUARIA DE LA BAHÍA DE CÁDIZ</b><br><b>PLAN ESPECIAL DEL PUERTO DE CÁDIZ</b> |                               |
|  | <b>DÁRSENA DE CÁDIZ Y BARRIDADA DE LA PAZ</b>   |                               |
| <b>ORDENACIÓN, CALIFICACIÓN, USOS Y GESTIÓN DEL SUELO</b>  | <small>EDICIÓN</small><br><small>EDICIÓN 2023</small><br><small>1.0000</small>              | <b>PLANO N.º</b><br><b>02</b> |



|   |     |
|---|-----|
| ÁMBITOS DE EJECUCIÓN                    |     |
| LOTES EDIFICABLES                       | ⊖   |
| ZONAS                                   | ⊖   |
| ACCIONES PLANTILLAS DE REFORMA / MEJORA | APR |



ORDENACIÓN EJECUTADA ACTUAL:  
EDIFICACIONES ORIENTES



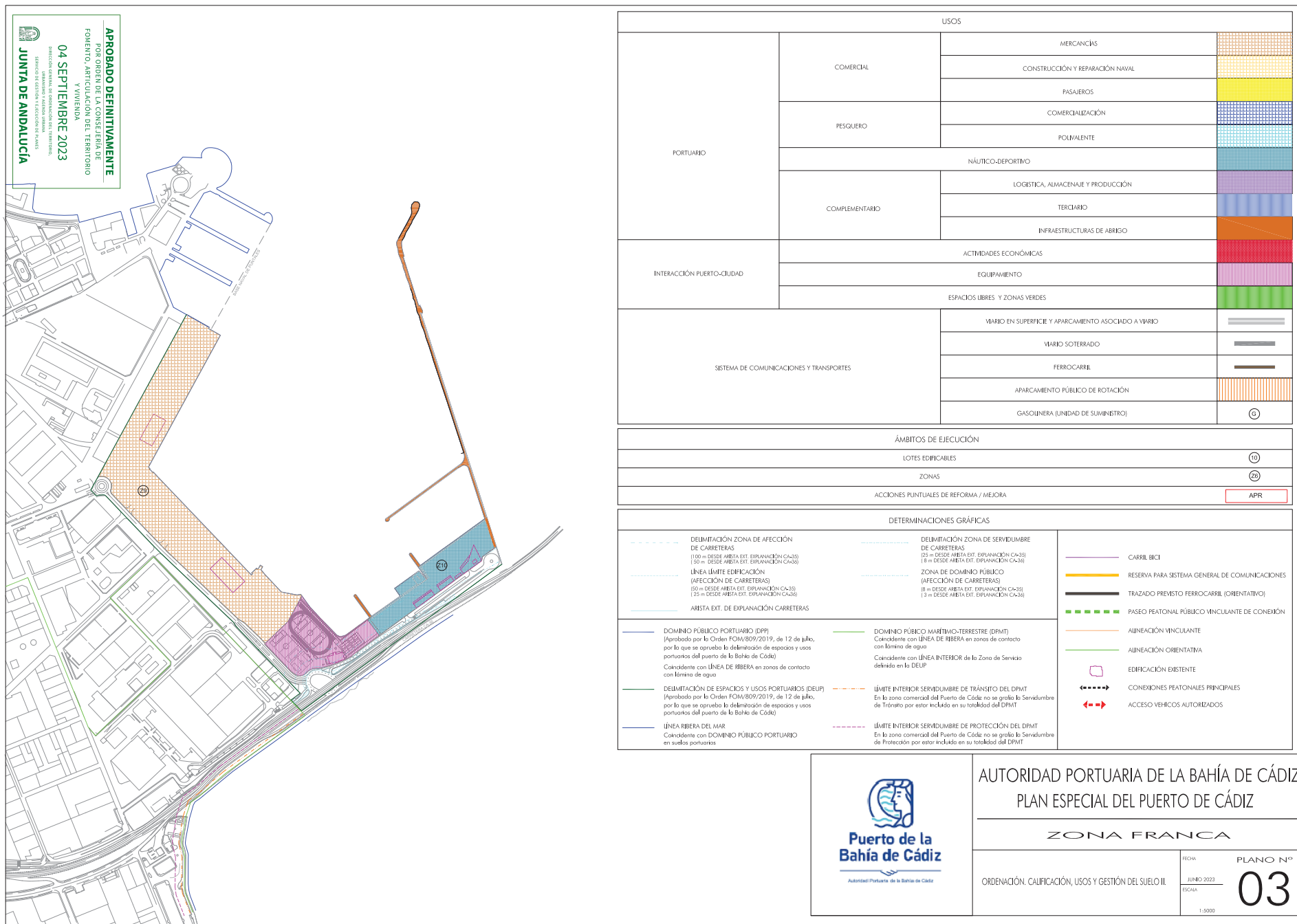
**Puerto de la Bahía de Cádiz**  
Autoridad Portuaria de la Bahía de Cádiz

AUTORIDAD PORTUARIA DE LA BAHÍA DE CÁDIZ

PLAN ESPECIAL DEL PUERTO DE CÁDIZ

DÁRSENA DE CÁDIZ Y BARRIDADA DE LA PAZ

|  |  |
|--|--|
| ORDENACIÓN SUPERIOR ORDENACIÓN-ESTADO ACTUAL | <div>Edición:<br/><b>PLANO Nº 02.1</b></div> <div>1.0000</div> |
|--|--|



FIRMADO POR

CRISTINA DE GRACIA FERNANDEZ

07/09/2023

















PÁGINA 14/25

VERIFICACIÓN

Pk2jmRVH6C4D9XNRBPVZ2MZ8X9JN9X

<https://ws050.juntadeandalucia.es/verificarFirma>

**APROBADO DEFINITIVAMENTE**  
POR ORDEN DE LA CONSEJERÍA DE  
FOMENTO, ARTICULACIÓN DEL TERRITORIO  
Y VIVIENDA  
**04 SEPTIEMBRE 2023**  
DIRECCIÓN GENERAL DE ORDENACIÓN DEL TERRITORIO,  
URBANISMO Y ACCIÓN URBANA  
MINISTERIO DE VIVIENDA Y POLÍTICA TERRITORIAL  
**JUNTA DE ANDALUCÍA**

| USOS                                    |                                |   |   |
|---|--------------------------------|---|---|
| PORTUARIO                               | COMERCIAL                      | MERCANCÍAS  |   |
|   |                                | CONSTRUCCIÓN Y REPARACIÓN NAVAL   |  |
|   |                                | PASAJEROS   |  |
|   | PESQUERO                       | COMERCIALIZACIÓN  |  |
|   |                                | POLIVALENTE   |  |
|   | NÁUTICO-DEPORTIVO              |   |  |
|   | COMPLEMENTARIO                 | LOGISTICA, ALMACENAJE Y PRODUCCIÓN  |  |
|   |                                | TERCIARIO   |  |
| INFRAESTRUCTURAS DE ABRIGO              |                                |  |   |
| INTERACCIÓN PUERTO-CIUDAD               | ACTIVIDADES ECONÓMICAS         |   |  |
|   | EQUIPAMIENTO                   |   |  |
|   | ESPACIOS LIBRES Y ZONAS VERDES |   |  |
| SISTEMA DE COMUNICACIONES Y TRANSPORTES |                                | VIARIO EN SUPERFICIE Y APARCAMIENTO ASOCIADO A VIARIO                               |  |
|   |                                | VIARIO SOTERRADO  |  |
|   |                                | FERROCARRIL   |  |
|   |                                | APARCAMIENTO PÚBLICO DE ROTACIÓN  |  |
|   |                                | GASOLINERA (UNIDAD DE SUMINISTRO)   |  |

|  |     |
|--|-----|
| ÁMBITOS DE EJECUCIÓN                   |     |
| LOTES EDIFICABLES                      | 10  |
| ZONAS                                  | 26  |
| ACCIONES PUNTUALES DE REFORMA / MEJORA | APR |

| DETERMINACIONES GRÁFICAS  |  |  |  |   |  |
|---|--|--|--|---|--|
| <p><b>DELIMITACIÓN ZONA DE AFECCIÓN DE CARRETERAS</b></p> <p>(100 m DESDE ARISTA EXT. EXPLANACIÓN C-A-38)<br/>(50 m DESDE ARISTA EXT. EXPLANACIÓN C-A-35)</p> <p><b>LÍNEA LÍMITE EDIFICACIÓN (AFECCIÓN DE CARRETERAS)</b></p> <p>(50 m DESDE ARISTA EXT. EXPLANACIÓN C-A-35)<br/>(30 m DESDE ARISTA EXT. EXPLANACIÓN C-A-38)</p> <p>ARISTA EXT. DE EXPLANACIÓN CARRETERAS</p> |  | <p><b>DELIMITACIÓN ZONA DE SERVIDUMBRE DE CARRETERAS</b></p> <p>(25 m DESDE ARISTA EXT. EXPLANACIÓN C-A-35)<br/>(8 m DESDE ARISTA EXT. EXPLANACIÓN C-A-38)</p> <p><b>ZONA DE DOMINIO PÚBLICO (AFECCIÓN DE CARRETERAS)</b></p> <p>(8 m DESDE ARISTA EXT. EXPLANACIÓN C-A-35)<br/>(3 m DESDE ARISTA EXT. EXPLANACIÓN C-A-38)</p> |  | <ul style="list-style-type: none"> <li>CARRIL BICI</li> <li>RESERVA PARA SISTEMA GENERAL DE COMUNICACIONES</li> <li>TRAZADO PREVISTO FERROCARRIL (ORIENTATIVO)</li> <li>PASEO PEATONAL PÚBLICO VINCULANTE DE CONEXIÓN</li> <li>ABINACIÓN VINCULANTE</li> <li>ABINACIÓN ORIENTATIVA</li> <li>EDIFICACIÓN EXISTENTE</li> <li>CONEXIONES PEATONALES PRINCIPALES</li> <li>ACCESO VEHÍCULOS AUTORIZADOS</li> </ul> |  |
| <p><b>DOMINIO PÚBLICO PORTUARIO (DPP)</b></p> <p>(Aprobado por la Orden FOM/809/2019, de 12 de julio, por lo que se aprueba la delimitación de espacios y usos portuarios del puerto de la Bahía de Cádiz)</p> <p>Coincidente con LÍNEA DE RIBERA en zonas de contacto con litoral de agua</p>  |  | <p><b>DOMINIO PÚBLICO MARÍTIMO-TERRESTRE (DPMT)</b></p> <p>Coincidente con LÍNEA DE RIBERA en zonas de contacto con litoral de agua</p> <p>Coincidente con LÍNEA INTERIOR de la Zona de Servicio delimitada en el DUP</p>  |  |   |  |
| <p><b>DELIMITACIÓN DE ESPACIOS Y USOS PORTUARIOS (DEUP)</b></p> <p>(Aprobado por la Orden FOM/809/2019, de 12 de julio, por lo que se aprueba la delimitación de espacios y usos portuarios del puerto de la Bahía de Cádiz)</p>  |  | <p><b>LÍMITE INTERIOR SERVIDUMBRE DE TRÁNSITO DEL DPMT</b></p> <p>En la zona comercial del Puerto de Cádiz no se grilla la Servidumbre de Tránsito por estar incluido en su totalidad del DPMT</p>   |  |   |  |
| <p><b>LÍNEA RIBERA DEL MAR</b></p> <p>Coincidente con DOMINIO PÚBLICO PORTUARIO en suelos portuarios</p>  |  | <p><b>LÍMITE INTERIOR SERVIDUMBRE DE PROTECCIÓN DEL DPMT</b></p> <p>En la zona comercial del Puerto de Cádiz no se grilla la Servidumbre de Protección por estar incluido en su totalidad del DPMT</p>   |  |   |  |



ORDENACIÓN EJECUTADA ACTUAL  
EDIFICACIONES EXISTENTES.




AUTORIDAD PORTUARIA DE LA BAHÍA DE CÁDIZ  
PLAN ESPECIAL DEL PUERTO DE CÁDIZ

ZONA FRANCA

ORDENACIÓN. SUPERPOSICIÓN ORDENACIÓN-ESTADO ACTUAL II.

FECHA: JUNIO 2023  
ESCAIA: 1:5000



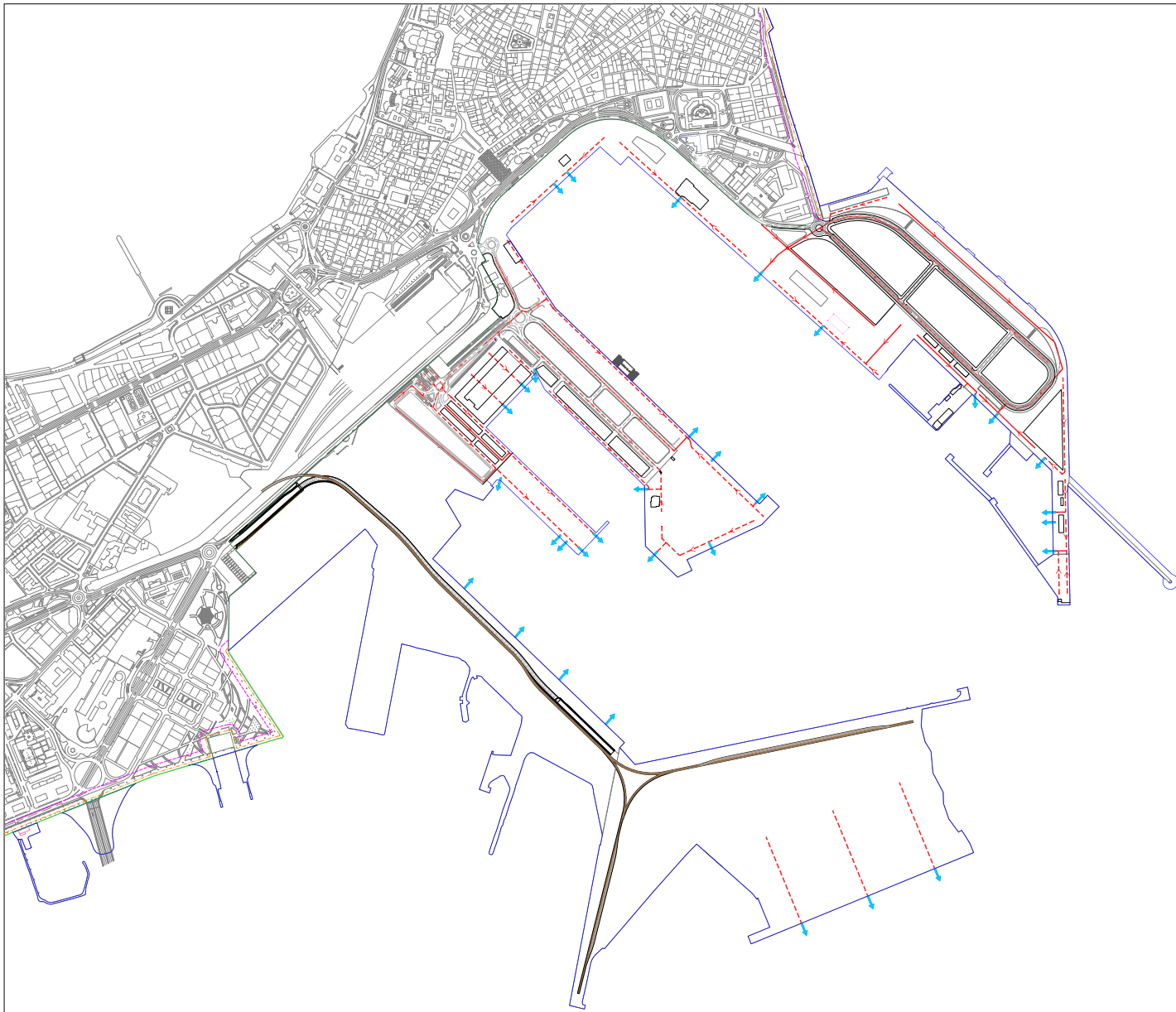
|  |  |                     |          |          |    |  |
|--|--|---------------------|----------|----------|----|--|
|  <p><b>Puerto de la Bahía de Cádiz</b><br/> <small>Autarquía Portuaria de la Bahía de Cádiz</small></p> | AUTORIDAD PORTUARIA DE LA BAHÍA DE CÁDIZ   |                     |          |          |    |  |
|  | PLAN ESPECIAL DEL PUERTO DE CÁDIZ  |                     |          |          |    |  |
|  | DARSENA DE CÁDIZ   |                     |          |          |    |  |
| ORDENACIÓN Y REPRESENTACIÓN GENERAL DEL MANEJO DE RECURSOS   | <table border="1"> <tr> <td>FECHA DE APROBACIÓN</td> <td>PLANO Nº</td> </tr> <tr> <td>15/06/00</td> <td>04</td> </tr> </table> | FECHA DE APROBACIÓN | PLANO Nº | 15/06/00 | 04 |  |
| FECHA DE APROBACIÓN  | PLANO Nº   |                     |          |          |    |  |
| 15/06/00   | 04   |                     |          |          |    |  |

```


graph TD
    A[¿CÓMO SE HACE EL DIAGNÓSTICO?] --> B[CLÍNICO]
    A --> C[BIMOLÉCULAR]
    B --> B1[Historia clínica]
    B --> B2[Examen físico y neurológico]
    B --> B3[Examen de laboratorio]
    B --> B4[Examen de imagen]
    B --> B5[Examen de laboratorio]
    B1 --> B6[Diagnóstico clínico probable]
    B2 --> B6
    B3 --> B6
    B4 --> B6
    B5 --> B6
    C --> C1[Análisis de líquido cefalorraquídeo]
    C --> C2[Análisis de sangre]
    C --> C3[Análisis de imagen]
    C --> C4[Análisis de laboratorio]
    C1 --> C5[Diagnóstico biomolecular probable]
    C2 --> C5
    C3 --> C5
    C4 --> C5
    B6 --> D[Diagnóstico probable de la enfermedad de Alzheimer]
    C5 --> D
  
```

| LEVEDADA INFRAESTRUCTURA SANEAMIENTO PECALES |  |
|--|--|
| ----   | CONDICION SANEAMIENTO EXISTENTE                    |
| —  | CONDICION SANEAMIENTO A EJECUTAR                   |
| ●  | POZO DE BOMBEO                                     |
| 2  | TOMAS PARA VACIADO DEPÓSITO AGUAS GRIS DE CHOCOROS |

[illegible]



APROBADO DEFINITIVAMENTE  
POR DECISIÓN DE LA COMISIÓN DE  
FOMENTO, ARTICULACIÓN DEL TERRITORIO  
Y VIVIENDA  
04 SEPTIEMBRE 2023  
JUNTA DE ANDALUCÍA



**Puerto de la  
Bahía de Cádiz**

Administración Portuaria de la Bahía de Cádiz



















**AUTORIDAD PORTUARIA DE LA BAHÍA DE CÁDIZ**

**PLAN ESPECIAL DEL PUERTO DE CÁDIZ**

**DAARSENA DE CÁDIZ**

ORDENACIÓN INFRAESTRUCTURA GENERAL DE MANEJO DE FLOJAS

PLANO Nº **05**

| DETERMINACIONES GRÁFICAS  |  |
|---|--|
|  TOMBADO PUERTO CO-EXISTENTE (PMI)                       |  CONEXIÓN PUERTO MANIFIESTO EXISTENTE (PMI)     |
|  Puerto por la Bahía (CONEXIÓN 2023) y de 12 de la Bahía |  Conexión con la Bahía de San Pedro y San Pablo |
|  Puerto por la Bahía (CONEXIÓN 2023) y de 12 de la Bahía |  Conexión con la Bahía de San Pedro y San Pablo |
|  Puerto por la Bahía (CONEXIÓN 2023) y de 12 de la Bahía |  Conexión con la Bahía de San Pedro y San Pablo |
|  Puerto por la Bahía (CONEXIÓN 2023) y de 12 de la Bahía |  Conexión con la Bahía de San Pedro y San Pablo |
|  Puerto por la Bahía (CONEXIÓN 2023) y de 12 de la Bahía |  Conexión con la Bahía de San Pedro y San Pablo |
|  Puerto por la Bahía (CONEXIÓN 2023) y de 12 de la Bahía |  Conexión con la Bahía de San Pedro y San Pablo |
|  Puerto por la Bahía (CONEXIÓN 2023) y de 12 de la Bahía |  Conexión con la Bahía de San Pedro y San Pablo |
|  Puerto por la Bahía (CONEXIÓN 2023) y de 12 de la Bahía |  Conexión con la Bahía de San Pedro y San Pablo |

| LEGENDA INFRAESTRUCTURA MANEJO DE FLOJAS  |                                  |
|---|----------------------------------|
|  | CONEXIÓN MANEJO EXISTENTE        |
|  | CONEXIÓN MANEJO A EJECUTAR       |
|  | PUNTO DE VENTEO FLUJAS EXISTENTE |

CONDICIONES GENERALES DE LA BAHÍA

- El presente Plan Especial del Puerto de Cádiz tiene como objetivo principal la ordenación y mejora de la infraestructura portuaria de la Bahía de Cádiz, en el marco del Plan Especial del Puerto de Cádiz.
- El presente Plan Especial del Puerto de Cádiz tiene como objetivo principal la ordenación y mejora de la infraestructura portuaria de la Bahía de Cádiz, en el marco del Plan Especial del Puerto de Cádiz.
- El presente Plan Especial del Puerto de Cádiz tiene como objetivo principal la ordenación y mejora de la infraestructura portuaria de la Bahía de Cádiz, en el marco del Plan Especial del Puerto de Cádiz.

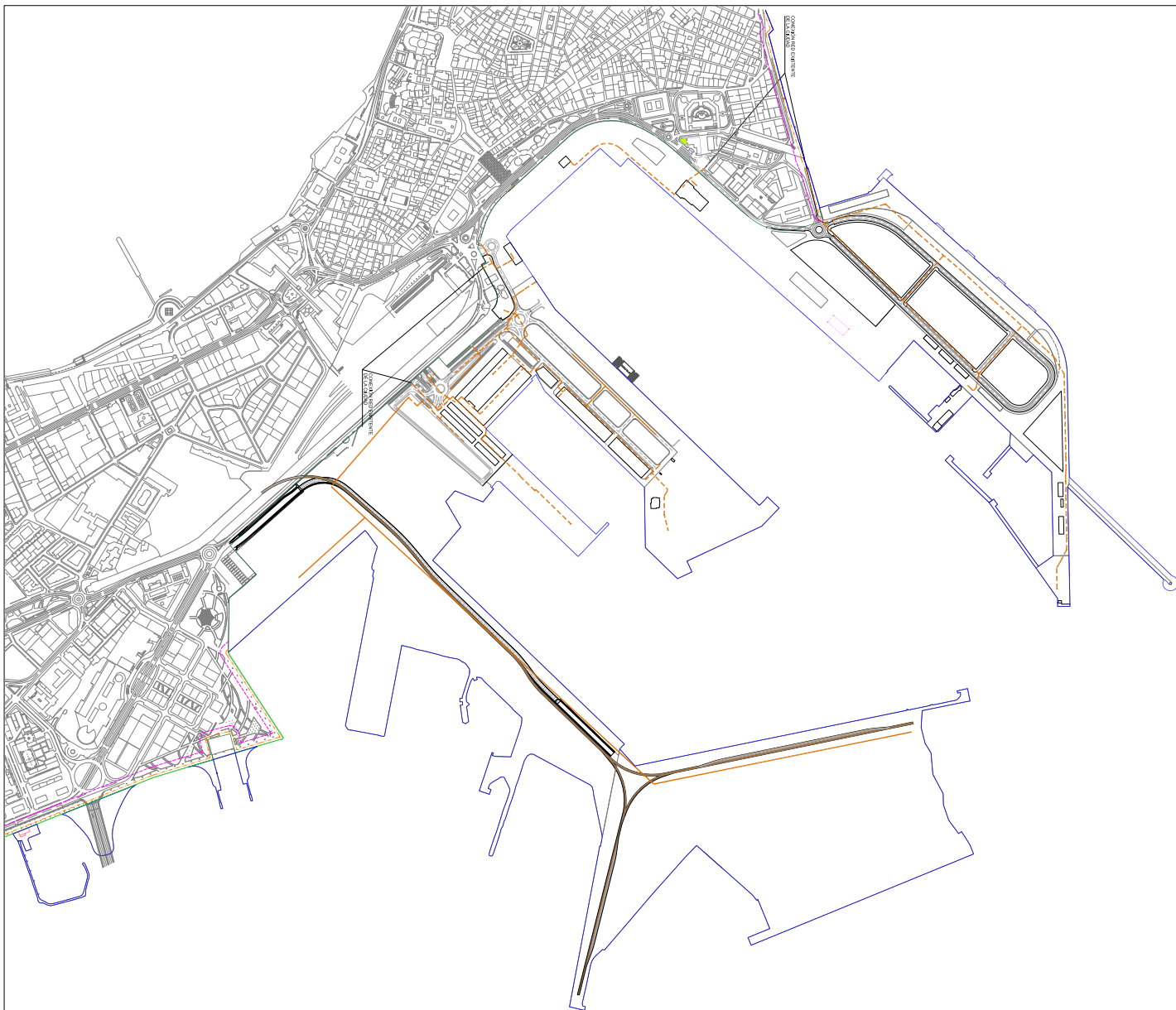












APROBADO DEFINITIVAMENTE  
POR EL CONSEJO DE LA CORTE DE  
FOMENTO, ARTICULACIÓN DEL TERRITORIO  
Y VIVIENDA  
04 SEPTIEMBRE 2023  
JUNTA DE ANDALUCÍA



**Puerto de la Bahía de Cádiz**  
Autoridad Portuaria de la Bahía de Cádiz

**AUTORIDAD PORTUARIA DE LA BAHÍA DE CÁDIZ**  
**PLAN ESPECIAL DEL PUERTO DE CÁDIZ**

**DAARSENA DE CÁDIZ**

ORDENACIÓN INFRAESTRUCTURA GENERAL CT

PLANO Nº **09**

| LEYENDA INFRAESTRUCTURA TELECOMUNICACIONES |   |
|--|---|
| —  | CONEXIONES DE COMUNICACIONES EXISTENTES     |
| —  | CONEXIONES DE TELECOMUNICACIONES A EJECUTAR |

|   |   |
|---|---|
| — | CONEXIONES DE COMUNICACIONES EXISTENTES     |
| — | CONEXIONES DE TELECOMUNICACIONES A EJECUTAR |



APROBADO DEFINITIVAMENTE  
POR DECISIÓN DE LA COMISIÓN DE  
FOMENTO, ARTICULACIÓN DEL TERRITORIO  
Y VIVIENDA  
04 SEPTIEMBRE 2023  
JUNTA DE ANDALUCÍA















**Puerto de la Bahía de Cádiz**  
Autoridad Portuaria de la Bahía de Cádiz


**AUTORIDAD PORTUARIA DE LA BAHÍA DE CÁDIZ**  
**PLAN ESPECIAL DEL PUERTO DE CÁDIZ**

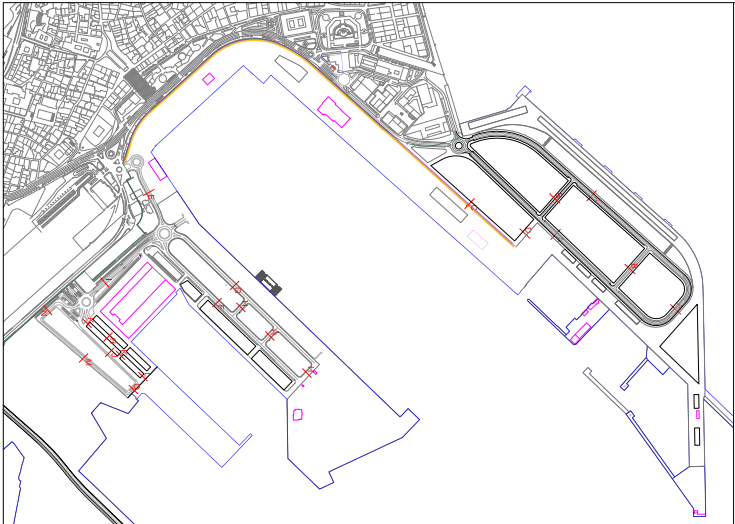
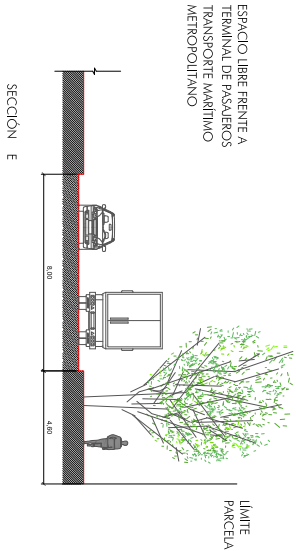
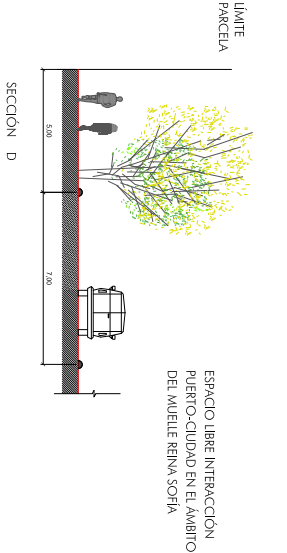
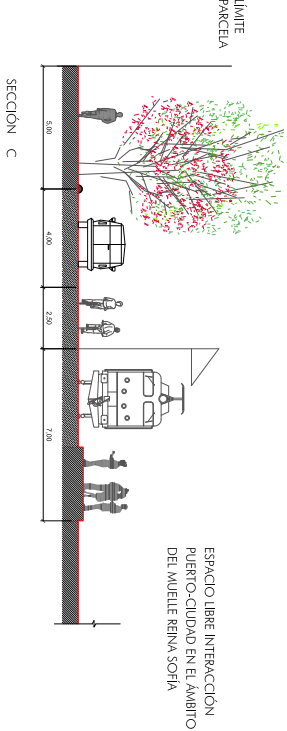
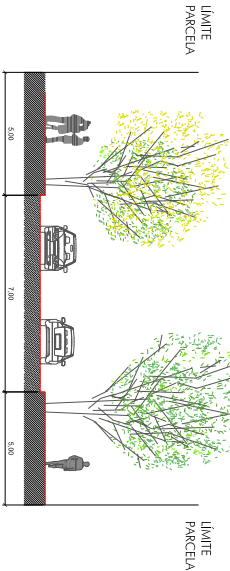
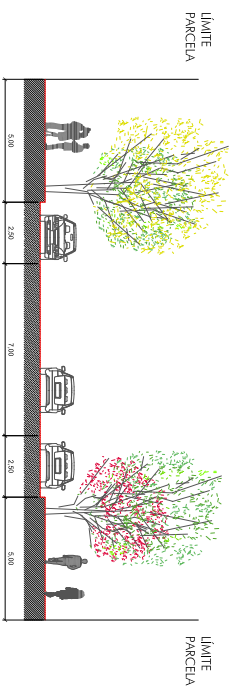
**DAARSENA DE CÁDIZ**

ORDENACIÓN, INFRAESTRUCTURA GAS CANALIZADO

PLANO Nº **10**

| DETALLACIONES GRÁFICAS   |                              |
|--|------------------------------|
|  DISTRIBUCIÓN PORTUARIO (DIP) | DISTRIBUCIÓN PORTUARIO (DIP) |
|  DISTRIBUCIÓN PORTUARIO (DIP) | DISTRIBUCIÓN PORTUARIO (DIP) |
|  DISTRIBUCIÓN PORTUARIO (DIP) | DISTRIBUCIÓN PORTUARIO (DIP) |
|  DISTRIBUCIÓN PORTUARIO (DIP) | DISTRIBUCIÓN PORTUARIO (DIP) |
|  DISTRIBUCIÓN PORTUARIO (DIP) | DISTRIBUCIÓN PORTUARIO (DIP) |
|  DISTRIBUCIÓN PORTUARIO (DIP) | DISTRIBUCIÓN PORTUARIO (DIP) |
|  DISTRIBUCIÓN PORTUARIO (DIP) | DISTRIBUCIÓN PORTUARIO (DIP) |
|  DISTRIBUCIÓN PORTUARIO (DIP) | DISTRIBUCIÓN PORTUARIO (DIP) |
|  DISTRIBUCIÓN PORTUARIO (DIP) | DISTRIBUCIÓN PORTUARIO (DIP) |
|  DISTRIBUCIÓN PORTUARIO (DIP) | DISTRIBUCIÓN PORTUARIO (DIP) |
|  DISTRIBUCIÓN PORTUARIO (DIP) | DISTRIBUCIÓN PORTUARIO (DIP) |
|  DISTRIBUCIÓN PORTUARIO (DIP) | DISTRIBUCIÓN PORTUARIO (DIP) |

| LEGENDA INFRAESTRUCTURA DE GAS NATURAL CANALIZADO   |
|---|
|  NUEVA RED DE DISTRIBUCIÓN DE GAS CANALIZADO |



APROBADO DEFINITIVAMENTE  
POR RESOLUCIÓN DE LA COMISIÓN DE  
FOMENTO, ARTICULACIÓN DEL TERRITORIO  
Y VIVIENDA  
04 SEPTIEMBRE 2023  
INSTRUMENTO DE GESTIÓN DEL TERRITORIO  
JUNTA DE ANDALUCÍA



**Puerto de la Bahía de Cádiz**  
Autoridad Portuaria de la Bahía de Cádiz

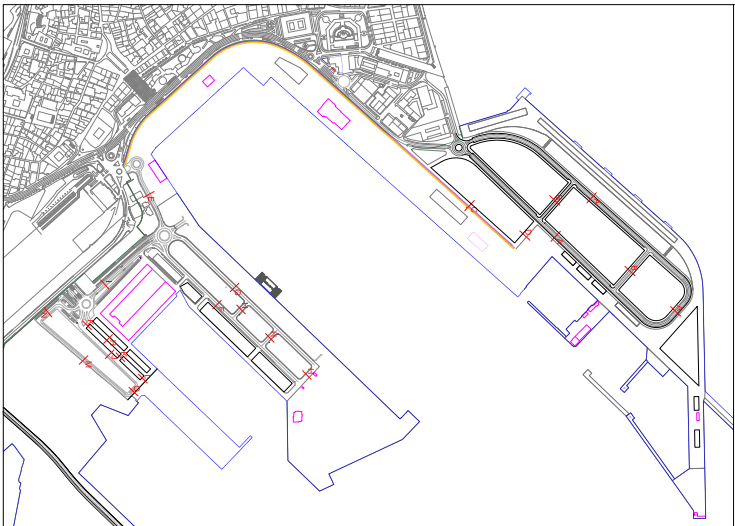
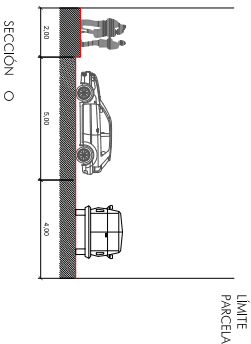
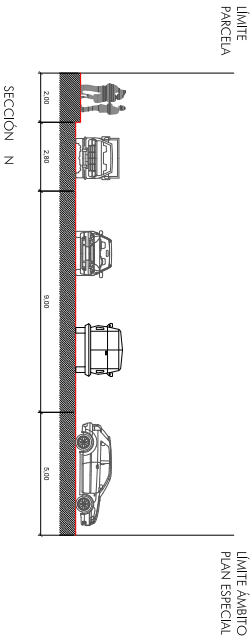
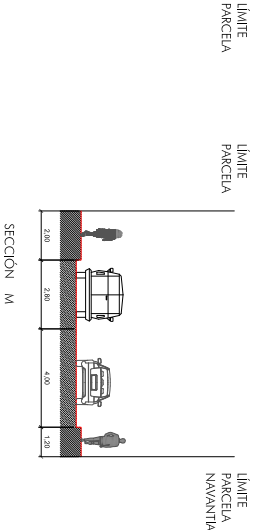
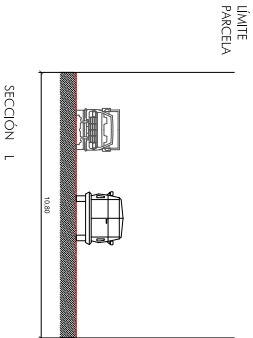
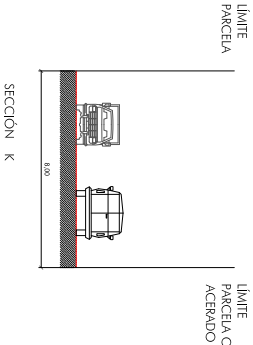
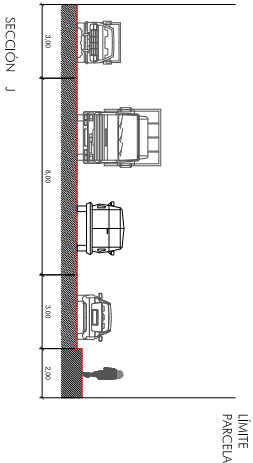
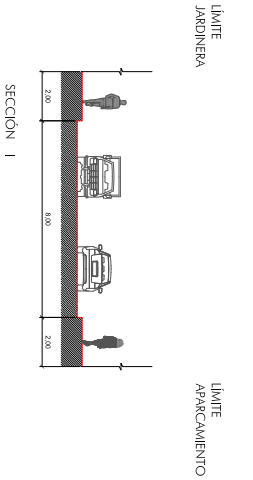
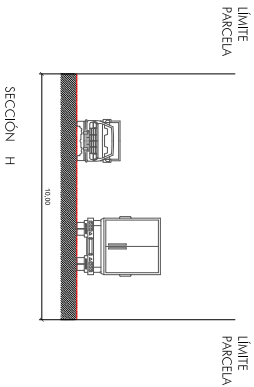
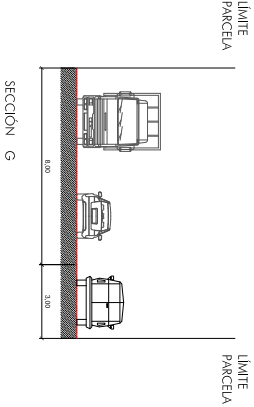
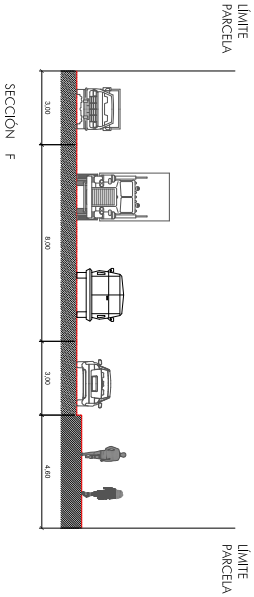
**AUTORIDAD PORTUARIA DE LA BAHÍA DE CÁDIZ**  
**PLAN ESPECIAL DEL PUERTO DE CÁDIZ**

**DARSENA DE CÁDIZ**


ORGANIZACIÓN INFRAESTRUCTURA VIARIO  
ÁMBITO INTERACCIÓN PUERTO-CIUDAD

PLANO Nº  
**11**





APROBADO DEFINITIVAMENTE  
POR ORDEN DE LA PRESIDENCIA DE  
GOBIERNO DE CÁDIZ  
04 SEPTIEMBRE 2023  
JUNTA DE ANDALUCÍA



**Puerto de la Bahía de Cádiz**  
Autoridad Portuaria de la Bahía de Cádiz

**AUTORIDAD PORTUARIA DE LA BAHÍA DE CÁDIZ**  
**PLAN ESPECIAL DEL PUERTO DE CÁDIZ**

**DARSENA DE CÁDIZ**

ORGANIZACIÓN INFRAESTRUCTURA VIARIO  
ÁMBITO USOS ESPECÍFICOS PORTUARIOS

PLANO Nº  
**12**

