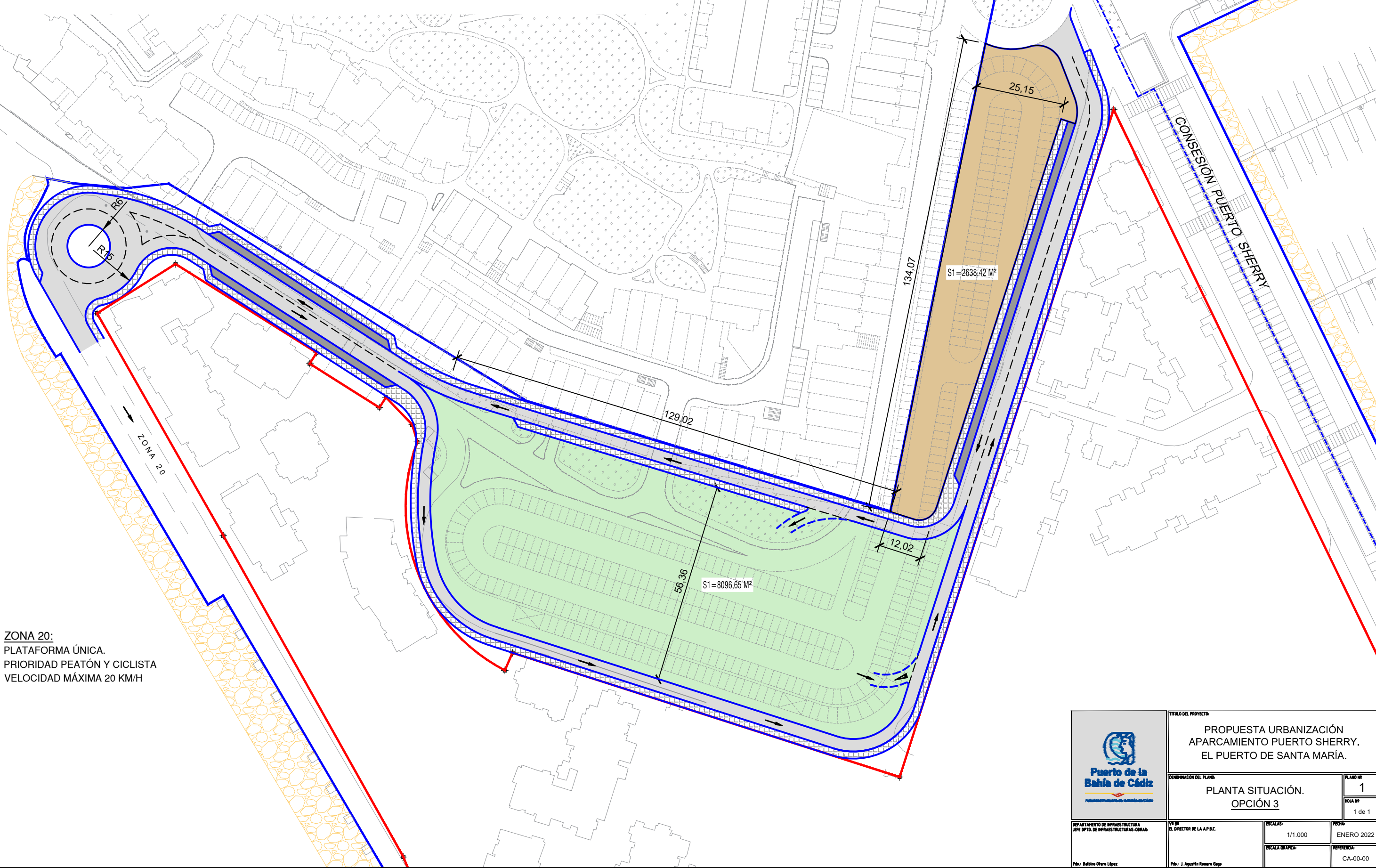




SECCIÓN TIPO VIAL



ZONA 20:
 PLATAFORMA ÚNICA.
 PRIORIDAD PEATÓN Y CICLISTA
 VELOCIDAD MÁXIMA 20 KM/H

 Puerto de la Bahía de Cádiz <small>Autoridad Portuaria de la Bahía de Cádiz</small>	TÍTULO DEL PROYECTO: PROPUESTA URBANIZACIÓN APARCAMIENTO PUERTO SHERRY. EL PUERTO DE SANTA MARÍA.	
	COORDINACIÓN DEL PLANO: PLANTA SITUACIÓN. OPCIÓN 3	PLANO Nº 1 FOLIO Nº 1 de 1
DEPARTAMENTO DE INFRAESTRUCTURA: JEFE DPTO. DE INFRAESTRUCTURAS-OBRAS: <small>Fdo. Babito Otero López</small>	EN BE: EL DIRECTOR DE LA A.P.B.C. <small>Fdo. J. Agustín Romero Gago</small>	ESCALAS: 1/1.000 FECHA: ENERO 2022 ESCALA GRÁFICA: REFERENCIA: CA-00-00